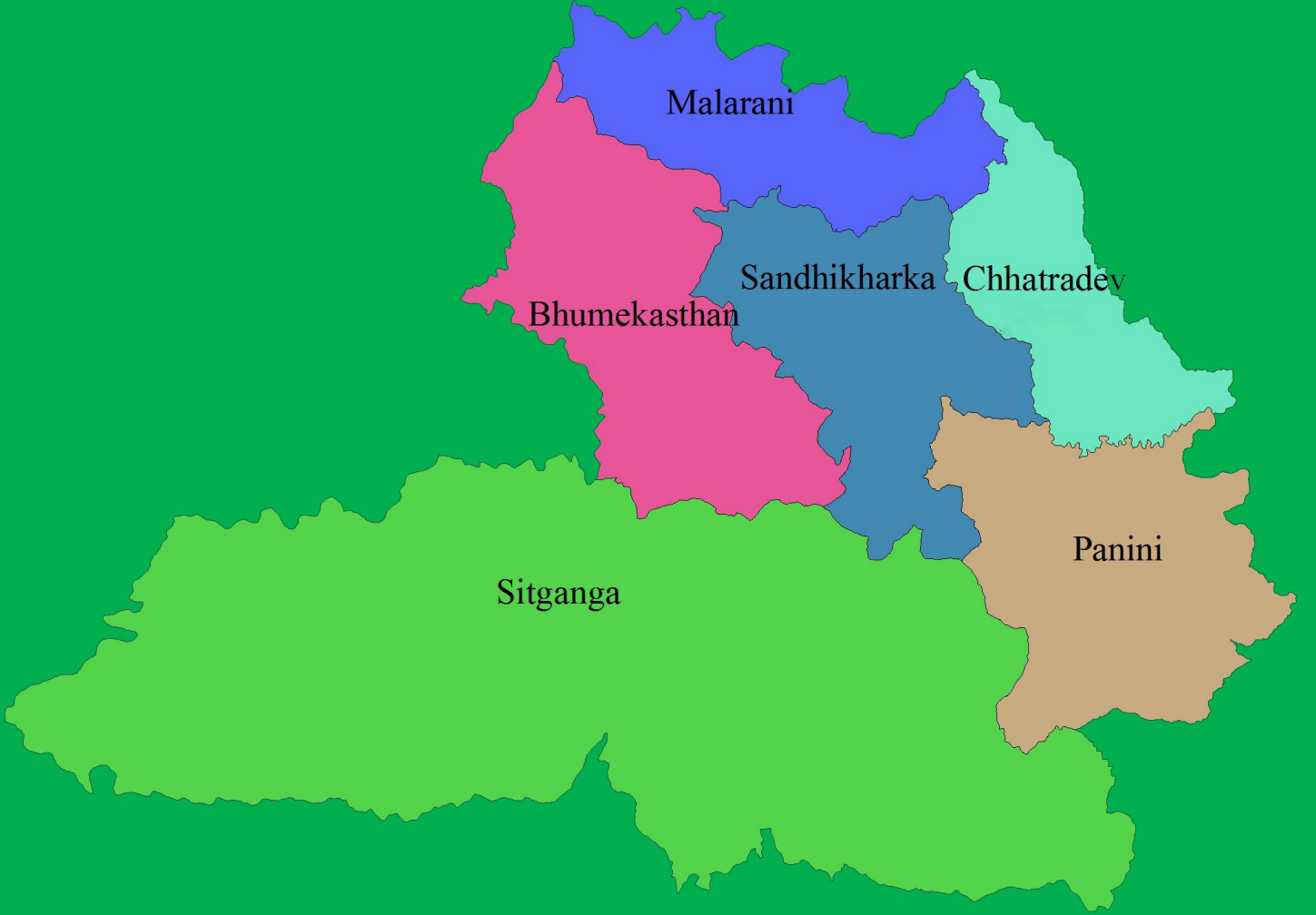


जिल्ला विपद् व्यवस्थापन समितिको मिति २०७७।४।२५ को बैठकबाट स्वीकृत

विपद् पूर्व तयारी तथा प्रतिकार्य योजना, २०७७ अर्घाखाँची

Disaster Preparedness and Response Plan, 2020 Arghakhanchi (अद्यावधिक - २०७७)



जिल्ला विपद् व्यवस्थापन समिति, अर्घाखाँची

District Disaster Management Committee (DDMC), Arghakhanchi

सम्पादक मण्डल

सल्लाहकार: श्री विजयराज पौडेल
प्रमुख जिल्ला अधिकारी

सम्पादक मण्डल:

श्री विक्रम थापा (सहायक प्रमुख जिल्ला अधिकारी)
श्री विनोद खनाल (सहायक प्रमुख जिल्ला अधिकारी)
श्री विकाश कुमार मिश्र (कम्प्युटर अपरेटर)

विपद् पूर्व तयारी तथा प्रतिकार्य योजना अद्यावधिक गर्न गठित समिति

१. श्री विनोद खनाल, सहायक प्रमुख जिल्ला अधिकारी	जिल्ला प्रशासन कार्यालय
२. श्री फत्ते बहादुर क्या.म., सह-सेनानी	नेपाली सेना, रामवाण गुल्म
३. श्री राम नारायण गुप्ता, प्रहरी निरीक्षक	जिल्ला प्रहरी कार्यालय
४. श्री मनि कुमार पल्ली मगर, सशस्त्र प्रहरी निरीक्षक	सशस्त्र प्रहरी बल नेपाल, नं. ३६ गुल्म हे.क्वा.
५. श्री चिरन्जिवी बुढा मगर अनुसन्धान अधिकृत	राष्ट्रिय अनुसन्धान जिल्ला कार्यालय
६. श्री जीवनारायण आचार्य अधिकृत छैठौं	सन्धिखर्क नगरपालिका
७. श्री हिमा न्यौपाने अधिकृत छैठौं	भूमिकास्थान नगरपालिका
८. प्रतिनिधि	शितगंगा नपा, छत्रदेव/मालारानी/पाणिनी गापा
९. श्री ठाकुर प्रसाद अधिकारी प्रतिनिधि	नेपाल रेडक्रस सोसाईटी जिल्ला शाखा

प्रकाशित मिति: : २०७७ श्रावण २५ गते

सर्वाधिकार © जिल्ला विपद् व्यवस्थापन समिति, अर्घाखाँची

शब्द संक्षेप

जि.वि.व्य.स.	जिल्ला विपद् व्यवस्थापन समिति
गापा/नपा	गाउँपालिका / नगरपालिका
जि.स.स.	जिल्ला समन्वय समिति
कृ.ज्ञा.के.	कृषि ज्ञान केन्द्र
प्र.जि.अ.	प्रमुख जिल्ला अधिकारी
स.प्र.जि.अ.	सहायक प्रमुख जिल्ला अधिकारी
प्र.ना.उ.	प्रहरी नायव उपरीक्षक
स.प्र.ना.उ.	सशस्त्र प्रहरी नायव उपरीक्षक
प्र.नि.	प्रहरी निरीक्षक
स.प्र.नि.	सशस्त्र प्रहरी निरीक्षक
प्र.स.नि.	प्रहरी सहायक निरीक्षक
प्र.ना.नि.	प्रहरी नायव निरीक्षक
जि.स.अ.	जिल्ला समन्वय अधिकारी
प्र.प्र.अ.	प्रमुख प्रशाकीय अधिकृत
ने.रे.सो.	नेपाल रेडक्रस सोसाईटी
गैसस	गैर सरकारी संस्था
DDMC	District Disaster Management Committee
DPRP	Disaster Preparedness and Response Plan
DEOC	District Emergency Operation Centre
DCCMC	District Covid-19 Crisis Management Centre
QRT	Quick Response Team
IRT	Immediate Response Team
RRT	Rapid Response Team
UNFPA	United Nations Population Fund

विषयसूची

परिच्छेद १:

परिचय

(Introduction)

१.१ पृष्ठभूमि (Background)	१
१.२ अर्घाखाँची जिल्लाको सामान्य जानकारी (Brief Introduction of Arghakhanchi District)	१
१.३ अर्घाखाँची जिल्लाको विपद्को अवस्था (Disaster Situation of Arghakhanchi District)	३
१.४ विपद् पूर्वतयारी तथा प्रतिकार्य योजनाको उद्देश्य (Objectives of the DPRP)	५
१.५ विपद् पूर्वतयारी तथा प्रतिकार्य योजनाको आवश्यकता (Rationale of the DPRP)	५
१.६ विपद् पूर्वतयारी तथा प्रतिकार्य योजनाको क्षेत्र र सीमा (Areas & limitation of DPRP)	६

परिच्छेद २:

जिल्ला विपद् पूर्वतयारी तथा प्रतिकार्य योजना तर्जुमाको प्रक्रिया र विधि

(Process & Methodology of District Disaster Preparedness and Response Plan)

२.१ विपद् पूर्वतयारी तथा प्रतिकार्य योजना तर्जुमा प्रक्रिया र सहभागिता	७
२.२ विपद् पूर्वतयारी तथा प्रतिकार्य योजना तर्जुमा विधि	७

परिच्छेद ३:

विपद् पहिचान तथा सङ्कटासन्नता प्राथमिकिकरण

(Disaster Identification & Prioritization of Vulnerability)

३.१ विपद्का घटनाको पहिचान तथा प्राथमिकिकरण	९
३.१.१ छत्रदेव गाउँपालिका	९
३.१.२ पाणिनी गाउँपालिका	११
३.१.३ शितगंगा नगरपालिका	१३
३.१.४ भुमिकास्थान नगरपालिका	१८
३.१.५ सन्धिखर्क नगरपालिका	१९
३.१.६ मालारानी गाउँपालिका	२१
३.२ अर्घाखाँची जिल्लामा विपद् जोखिमको परिदृश्य	२३
३.२.१ बाढी (FLOOD)	२३
३.२.२ भूकम्प (EARTH QUAKE):	२४
३.२.३ आगलागी (FIRE):	२४
३.२.४ कोभिड-१९ महामारी	२४

परिच्छेद ४:

क्षेत्रगत अवधारणा तथा क्षेत्रगत विभाजन

(Cluster Approach and Cluster Lead Organization)

४.१ क्षेत्रगत अवधारणा	२६
४.२ क्षेत्र (Cluster) को परिचय	२६
४.३ उद्देश्य	२६
४.४ क्षेत्रगत अवधारणाको आवश्यकता र महत्व	२७
४.५ जिल्ला स्तरमा क्षेत्रगत नेतृत्व (Cluster Leads)	२७

परिच्छेद ५:

जिल्ला स्तरीय क्षमता विश्लेषण

(District Level Capacity Analysis)

५.१ श्रोतसाधनको आँकलन (Stakeholders Resource /Emergency Stocks Mapping)	३०
५.२ प्रतिकार्यमा साझेदारहरूको पूर्व तयारी अवस्थाको विश्लेषण (Level of Preparedness)	३१
५.३ प्रतिकार्यमा साझेदारहरूको अनुभव र कार्यक्षेत्र (Previous Experience/Intervention)	३१
५.४ विपद् सम्पर्क व्यक्ति (Focal Person) को विवरण	३२
५.५ स्थानीय विपद् व्यवस्थापन समितिको नामावली	३३
५.६ स्थानीय तहहरूको विपद् जोखिम न्यूनिकरण तथा व्यवस्थापनको अवस्था	३४
५.७ विपद्को समयमा प्रयोग गर्न सकिने गरी जिल्लामा पहिचान गरिएका खुल्ला स्थानहरूको विवरण	३५

परिच्छेद ६:

जिल्ला विपद् पूर्वतयारी तथा प्रतिकार्य योजना

(District Disaster Preparedness and Response Plan)

६.१ जिल्ला विपद् व्यवस्थापन समितिको विपद् पूर्वतयारीको विशेष कार्य योजना	३८
६.२ बाढी, पहिरो, भूक्षय विपद् पूर्वतयारीको लागि विशेष कार्य योजना	३९
६.३ आगलागी नियन्त्रणको पूर्वतयारी कार्ययोजना	४०
६.४ कोरोना संक्रमण रोकथाम तथा नियन्त्रण कार्ययोजना, २०७७	४२

परिच्छेद ७:

विपद् परिदृश्यमा आधारित जिल्ला विपद् पूर्वतयारी तथा प्रतिकार्य योजना

(Scenario Based Cluster Specific Response Planning)

७.१ सूचना तथा समन्वय (Information and Coordination)	४५
७.२ खाद्य तथा कृषि (Food and Agriculture)	४९
७.३ आपतकालीन आश्रयस्थल तथा गैर खाद्य सामग्री (Emergency Shelter and Non-Food Items) व्यवस्थापन	५०
७.४ खानेपानी स्वास्थ्य सरसफाइ (Water, Sanitation and Hygiene)	५४
७.५ आपतकालीन स्वास्थ्य तथा पोषण (Emergency Health including Emergency Nutrition)	५७
७.६ आपतकालीन शिक्षा (Emergency Education)	६१
७.७ आपतकालीन संरक्षण (Emergency Protection including child protection and GBV)	६२
७.८ तत्कालीन पुर्नलाभ (Early Recovery)	६५

परिच्छेद ८:

योजनाको कार्यान्वयन तथा अनुगमन

(Implementation and Follow up)

८.१ कार्यान्वयन समय तालिका (Implementation Timelines)	६८
---	----

परिच्छेद ९:

अनुसूचीहरू

अनुसूची ९.१ मनसून पूर्वतयारी कार्ययोजना २०७७	६९
अनुसूची ९.२ विगत पाँच आर्थिक वर्षका विपद्का घटना विवरण	७१
अनुसूची ९.३ सवारी दुर्घटनाको त्रिवर्षिय विवरण	७२
अनुसूची ९.४ चितुवाको आक्रमणबाट मृत्यु भएकाको विवरण (२०७० साल देखि हालसम्म)	७२
अनुसूची ९.५ कोरोना संक्रमितको विवरण	७३
अनुसूची ९.६ जिल्ला स्थित Quarantine को विवरण	७३
अनुसूची ९.७ कोरोना परीक्षणको विवरण	७३
अनुसूची ९.८ District Covid-19 Crisis Management Centre (DCCMC) का पदाधिकारीहरूको विवरण	७३
अनुसूची ९.९ अर्घाखाँची जिल्लामा रहेका एम्बुलेन्सहरूको विवरण	७४
अनुसूची ९.१० वारूणयन्त्रको विवरण	७४
अनुसूची ९.११ अर्घाखाँची जिल्ला स्थित संचारकर्मीहरूको विवरण	७४

अनुसूची ९.१२ एफ.एम. रेडियोहरूको विवरण	७६
अनुसूची ९.१३ यातायात व्यवसायीको विवरण	७६
अनुसूची ९.१४ अर्घाखाँचीमा रहेका हेभी ईक्युपमेन्ट विवरण	७६
अनुसूची ९.१५ सुरक्षा निकायमा रहेको खोज तथा उद्धार सामाग्री तथा खटिने जनशक्ति विवरण	७७
अनुसूची ९.१६ जिल्ला प्रशासन कार्यालयमा रहेको विपद् उद्धार सामाग्रीको विवरण	७८
अनुसूची ९.१७ जिल्ला प्रहरी कार्यालय तथा मातहत युनिटहरूमा रहेको विपद् उद्धार सामाग्री विवरण	७९
अनुसूची ९.१८ सशस्त्र प्रहरी बल नेपाल नं. ३६ गुल्म, हे.क्वा. अर्घाखाँची	८१
अनुसूची ९.१९ श्री रामवाण गुल्म, म्यालपोखरी ब्यारेक अर्घाखाँची	८१
अनुसूची ९.२० स्थानीय तहमा उपलब्ध विपद् उद्धार सामाग्रीको विवरण	८२
अनुसूची ९.२१ अर्घाखाँची जिल्ला स्थित सरकारी कार्यालयका कार्यालय प्रमुखहरूको विवरण	८३
अनुसूची ९.२२ अर्घाखाँची जिल्लास्थित स्थानीय तहका जनप्रतिनिधिहरूको विवरण	८६
अनुसूची ९.२३ नेपाल विद्युत प्राधिकरण, अर्घाखाँचीका सबस्टेशन र नो-लाईट शाखा विवरण	८८
अनुसूची ९.२४ अर्घाखाँची जिल्ला स्थित पेट्रोल पम्पहरूको विवरण	८९
अनुसूची ९.२५ हेलिप्याड	८९
अनुसूची ९.२६ जिल्लास्थित सरकारी कार्यालयका सवारी साधन विवरण	८९
अनुसूची ९.२७ नगरपालिका/गाउँपालिकामा रहेका चार पाङ्ग्रे सवारी साधन विवरण	९०
अनुसूची ९.२८ अर्घाखाँची जिल्लाका सामुदायिक माध्यमिक विद्यालयहरूको विवरण	९१
अनुसूची ९.२९ जिल्ला आपत्कालीन कार्य संचालन केन्द्र (DEOC) सम्बन्धी विवरण	९३
अनुसूची ९.३० यस जिल्लामा रहेका राजनीतिक दलका प्रमुख तथा महत्वपूर्ण पदाधिकारीहरू	९३
अनुसूची ९.३१ जिल्लामा नदीनालाहरूको विवरण	९३
अनुसूची ९.३२ जिल्लामा रहेका गैर सरकारी संस्थाहरूको विवरण	९४

परिच्छेद १: परिचय (Introduction)

१.१ पृष्ठभूमि (Background)

अर्घाखाँची जिल्ला भूकम्प, आगलागी, हावाहुरी, पहिरो तथा चट्याङ्ग जस्ता प्राकृतिक विपद्का दृष्टिकोणले अझै पनि जोखिममा रहेको छ । प्राकृतिक विपद्लाई टार्न नसकिए पनि योजनाबद्ध प्रयास भएमा जोखिम न्यूनिकरण तथा खोज, उद्धार तथा राहत वितरणलाई प्रभावकारी बनाउन सकिन्छ । यहि उद्देश्यले विपद् पूर्वतयारी तथा प्रतिकार्य योजना, २०६८ तर्जुमा गरी कार्यान्वयन हुँदै आएको देखिन्छ । पछिल्लो पटक विपद् पूर्व तयारी तथा प्रतिकार्य योजना, २०७६ कार्यान्वयनमा रहेको छ । नेपालको संविधान जारी भए पश्चात विपद् व्यवस्थापनमा संघ, प्रदेश र स्थानीय तहको भूमिका तथा जिम्मेवारी अलग-अलग हुने तथा प्राकृतिक विपद्को Trend परिवर्तन भएको देखिएको । विश्वव्यापी रूपमा देखिएको कोभिड-१९ को महामारीले उद्धार, प्रतिकार्य र पुनःस्थापनाका कार्यमा थप चुनौती श्रृजना गरेको छ । यसर्थ बाढी, पहिरो लगायतको पूर्वतयारी र प्रतिकार्य तथा कोभिड-१९ को महामारीसँग सामना एकैपटक गर्नुपर्ने भएकोले विपद् पूर्वतयारी तथा प्रतिकार्य योजना, २०७६ लाई परिमार्जन गर्न आवश्यक देखिएको हुँदा जिल्ला विपद् व्यवस्थापन समितिको निर्णय अनुसार प्रस्तुत जिल्ला विपद् पूर्वतयारी तथा प्रतिकार्य योजना, २०७६ लाई अद्यावधिक गरिएको छ ।

१.२ अर्घाखाँची जिल्लाको सामान्य जानकारी (Brief Introduction of Arghakhanchi District)

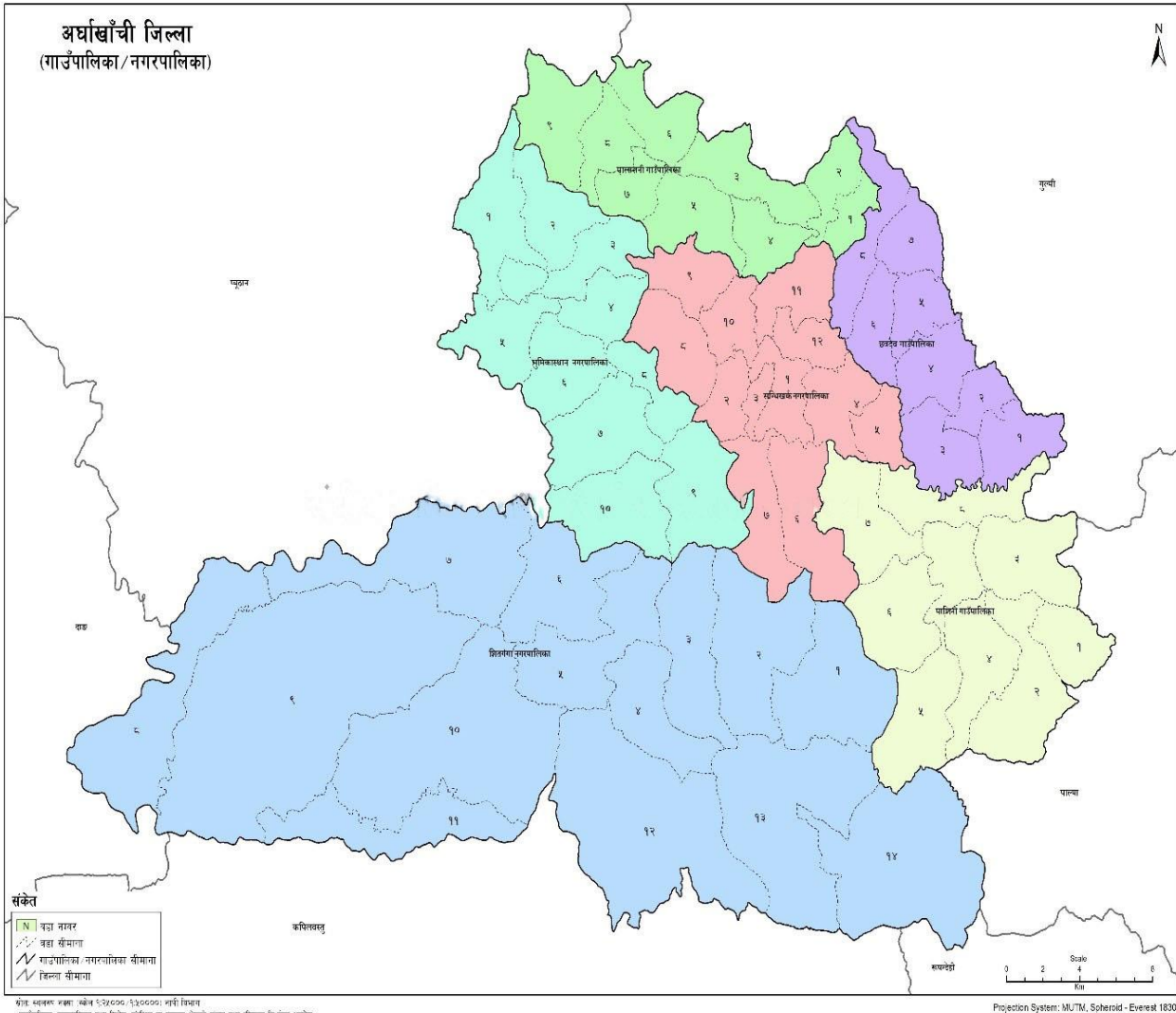
अर्घाखाँची जिल्ला प्रदेश नं. ५ को एक पहाडी जिल्ला हो । यस जिल्लाको अधिकांश भुभाग (६८%) महाभारत पर्वत श्रृङ्खला अन्तर्गत रहेको छ भने बाँकी भुभाग शिवालिक पहाड अन्तर्गत पर्दछ । यस जिल्लाको कुल क्षेत्रफल ११९३ वर्ग कि.मि. रहेको छ । नेपालको मानचित्रमा यस जिल्लाको पूर्वमा पाल्पा, उत्तरमा गुल्मी, दक्षिणमा कपिलवस्तु र रूपन्देही तथा पश्चिममा दाङ र प्युठान जिल्ला पर्दछन् ।

नेपालको एकिकरणपूर्व चौविसे राज्यहरूको रूपमा अर्घा र खाँची दुई राज्य यस क्षेत्रमा रहेको र एकिकरणको शिलशिलामा ती दुई राज्यलाई तत्कालिन पाल्पा राज्यमा गाभिएको थियो । एकिकरण पछि अर्घा र खाँची मिलेर अर्घाखाँची नामाकरण भएको हो । २०१८ सालसम्म यो जिल्ला गुल्मी जिल्ला अन्तर्गत पर्दथ्यो भने नेपाललाई ७५ जिल्लामा विभाजन गरे पश्चात यो छुट्टै जिल्लाको रूपमा स्थापित भयो ।

अर्घाखाँची नामाकरण सम्बन्धमा प्राप्त जनविश्वास अनुसार यस जिल्लाको अर्घा भन्ने स्थानमा रहेको भगवती मन्दिरमा अर्घको रूपमा दहि चढाउँदा देवी निस्किएकीले सो नामबाट अर्घा शब्दको उत्पत्ति भएको हो भन्ने बुझिन्छ । खाँची शब्दको उत्पत्ति भने सरकारले कर उठाउने ठाउँ वा व्यक्तिलाई

खजाञ्ची भन्ने प्रचलन भएकोले त्यसैबाट अपभ्रंश हुन गएको हो भन्ने बुझिन्छ । यसरी तत्कालिन चौबिसे राज्यका अर्घा र खाँचीको सन्धि अर्थात एकिकरण भएको ऐतिहासिक स्थानबाट यस जिल्लाको नाम अर्घाखाँची रहन गएको हो भन्ने भनाई छ ।

अर्घाखाँची जिल्लामा मध्य पहाड ६८%, चुरे पहाड ३१% र केही भाग समथर तराईको रूपमा रहेको छ । यस जिल्लामा साविक ४२ गाविस रहेकामा हाल तीनवटा नगरपालिका र तीनवटा गाउँपालिका गरि कुल ६ वटा स्थानीय तहहरू रहेका छन् भने एक संघीय निर्वाचन र दुइ प्रदेश निर्वाचन क्षेत्र रहेका छन् । जिल्लाको कुल जनसंख्या १९७६३२ (महिला १११३६६ र पुरुष ८६२६६) र घरघुरी संख्या ४४३३२ (राष्ट्रिय जनगणना, २०६८) रहेको छ । जिल्लाको कुल साक्षरता ९७.२५% रहेको छ ।



जिल्लाको धेरै भाग चुरे पर्वत शृङ्खलामा तथा थोरै भाग महाभारत लेक र नगन्य भाग मात्र समथर क्षेत्रमा पर्दछ । ८३°०९' पूर्वी देशान्तर देखि २७°५६' उत्तरी अक्षांश भित्र अवस्थित यो जिल्ला समुन्द्री सतह देखि ३०५ मिटर देखि २५१५ मिटरको उचाइ रहेको छ । जिल्लाको कुल

क्षेत्रफलमध्ये खेतीयोग्य जमिन ४६७३२ हेक्टर जसमध्ये खेत ८०६७ हेक्टर र पाखो जमिनको क्षेत्रफल ३८६६५ हेक्टर रहेको छ । त्यसै गरी सरकारी वन जंगलले ३४%, सामुदायिक वन जंगलले २२% र नदीहरूले ५% क्षेत्र ओगटेको छ ।

यस जिल्लाको औसत तापक्रम ६.५° देखि ४०°C रहेकोछ । जेठदेखि असोजसम्म मनसुनी वायुका कारण वर्षा हुन्छ र औसत वर्षा २२०० मिलिलिटर रहेको छ । यस जिल्लाका प्रमुख नदीहरूमा शीत खोला, घोचेखोला, रासीखोला, झिमरूक खोला, वाणगंगाखोला, चोरखोला, रनसिंगखोला, गुडरूर खोला, सिस्ने खोला, खाकाबेसी खोला, मथुराबेसी खोला, खर्ज्याङ्ग खोला, बांगी खोला र झिमरूक खोला आदि रहेका छन् । ठाडाको डमरू दह, धनचौरको सेडलेड दह यस जिल्लाका मुख्य दहहरूमा पर्दछन् । यहाँका प्रमुख जातीहरूमा ब्राह्मण, क्षेत्री, मगर, नेवार, मुसलमान, गुरुङ्ग, हरिजन, दमाई, कामी, सार्की आदि रहेका छन् ।

जिल्लामा सञ्चारको सुविधा सन्तोषजनक देखिन्छ भने सबै वडाहरूमा सडकको सुविधा भएता पनि सडक कच्ची भएको कारण मौसमी रूपमा मात्र गाडीहरू चलन सक्दछन्, सिंचाई र खानेपानीको भने त्यति राम्रो सुविधा छैन । विद्युत सुविधाले पनि अधिकांश वडाहरूलाई समेटेको छ ।

अर्घाखाँची जिल्लामा विशेष गरी मनसुनको समयमा बाढी, पहिरो, भूक्षयको विपद् बढि हुने, चैत, बैशाख र जेष्ठ महिनाहरूमा आगलागी, हुरी बतासको विपद् देखिनुका साथै झाडा पखाला जस्ता रोगहरू देखिने गरेको छ । जिल्लामा स्वास्थ्य सेवा प्रदान गर्नका लागि अस्पताल १ वटा, प्राथमिक स्वास्थ्य केन्द्र २ वटा, हेल्थपोष्ट ३९ वटा, आयुर्वेद स्वास्थ्य केन्द्र १ वटा र आयुर्वेद औषधालय १ वटा रहेका छन् । यहाँका प्रमुख एतिहासिक एवं पर्यटकीय स्थानहरूमा अर्घाको अर्घा दरबार र भगवती मन्दिर, पणेनाको पाणिनी तपोभूमि, नरपानीको सुपा देउराली मन्दिर र नृत्याञ्जल पर्वत, छत्रगञ्जको छत्र महाराज मन्दिर, खिदिमे दुर्वाशेश्वर गुफा, खाँची दरबार लगायत रहेका छन् ।

यस जिल्लाले निर्यात गर्ने प्रमुख नगदे बालीहरूमा टिमुर, दालचिनी, चिराईतो, भट्मास, अदुवा सुन्तला, कफी हुन् भने पशुपंक्षिमा बाख्रा र कुखुराहरू हुन् ।

१.३ अर्घाखाँची जिल्लाको विपद्को अवस्था (Disaster Situation of Arghakhanchi District)

मध्य पहाड ६८% र चुरे पहाड ३२% गरी मुख्य दुई भौगोलिक क्षेत्रमा विभाजित यस जिल्लामा साना ठूला गरी २० वटा नदी नालाहरू छन् । जिल्लाका प्रमुख नदीहरूमा शीत खोला, घोचेखोला, रासीखोला, झिमरूक खोला, वाणगंगाखोला, चोरखोला, रनसिंगखोला, गुडरूर खोला, सिस्ने खोला, खाकाबेसी खोला, मथुराबेसी खोला, खर्ज्याङ्ग खोला, बांगी खोला र झिमरूक खोला आदि पर्दछन् । विगत ५ वर्षको विपद्को तथ्यांक हेर्दा यस जिल्लामा बाढी, पहिरो, आगलागी, माहामारी, सडक दुर्घटना, जंगली जनावरको आक्रमण प्रमुख विपद्को घटनामा रहेका छन् । पछिल्लो ५ वर्षमा बाढी,

पहिरो, आगलागी, भूकम्प, चट्याङ्ग, जंगली जनावरको आक्रमण लगायतका विपद्बाट १७ जनाको मृत्यु, ४१ जना घाईते, १७६१ घर क्षति र २२९ गोठ क्षति भएका छन् । पछिल्लो ३ वर्षमा सडक दुर्घटनाबाट ५९ जनाको मृत्यु, १२६ जना गम्भिर घाईते र ९० जना सामान्य घाईते भएका छन् । वि.सं. २०७० सालदेखि २०७७ साल असार मसान्तसम्म चितुवाको आक्रमणबाट १४ जनाको मृत्यु भएको छ भने चितुवा, भालु र बंदेलको आक्रमणबाट २१ जना घाईते भएका छन् ।

प्रायः नदीहरू चुरे पहाड र माहाभारतको लेकबाट बगेर आउने हुनाले यस क्षेत्रहरूमा हुने गरेको भूक्षय, बाढीपहिरो, वनजंगल फडानी, नमिल्दो जलाधार क्षेत्र विभाजन, माथिल्लो तथा तल्लो भेगको समन्वयात्मक विकास प्रवाह नगरिनुले पनि यी समस्याहरू दिनानुदिन बढ्दै गएका छन् । एकातिर यस्ता नदीले कृषियोग्य जमिनहरूको कटान गरिदिने र बस्तीहरूलाई विस्थापित गरिदिने र अर्कोतिर माटोको उर्वराशक्तिलाई बगाएर अन्ततः नेपालको तराई क्षेत्र हुँदै भारत तिर लैजाने क्रम बढ्दै गइरहेको छ । जिल्लाका केही वडाहरूमा बाँदर, चितुवा भालु बनेल जस्ता जनावरहरूबाट प्रभावित छन् । यी जनावरहरूले स्थानीय बासिन्दाहरूलाई आक्रमण गर्ने र बालीहरू नष्ट गरी दिने गर्दछन् । पहाडी जिल्ला र धेरै जसो कच्ची सडक निर्माण भएको कारण सडक दुर्घटनाहरू पनि समय समयमा हुने गर्दछन् ।

नेपाल भूकम्पीय दृष्टिकोणले ११ औँ जोखिमयुक्त मुलुकको रूपमा रहेको छ । अर्घाखाँची जिल्ला २०७२ सालको विनाशकारी भूकम्पबाट प्रभावित ३१ जिल्ला मध्येमा पर्दछ । उक्त विनाशकारी भूकम्पको कारण यस जिल्लामा मानवीय क्षति नभए पनि केही मानिसहरू घाइते भएका थिए । उक्त भूकम्पका कारण यस जिल्लामा २७६ विद्यालय, नीजि भवन पूर्ण क्षति १०३७ र आंशिक क्षति ६७ रहेको तथ्याङ्कबाट देखिन्छ । विश्लेषकका अनुसार नेपालको पश्चिमी भुभाग अझै भूकम्पीय दृष्टिकोणले उच्च जोखिममा रहेको छ ।

त्यसैगरी बाढीपहिरो, हुरीबतास र आगलागी यस जिल्लामा भईरहने विपद्का घटना हुन् । बाढीपहिरो, आगलागी, हुरीबतास तथा असिनापानीका घटनाबाट उत्पन्न विपद्को लागि जिल्ला प्रशासन कार्यालय र नेपाल रेडक्रस सोसाईटीले प्रत्येक वर्ष प्रदान गरिने राहतबाट पनि स्पष्ट हुन्छ । यस अघि धेरै मानवीय क्षति हुने गरी महामारीको घटना नभए पनि पछिल्लो समयमा देखिएको कोभिड-१९ रोगको संक्रमणको अवस्थालाई विश्लेषण गर्दा महामारी अझै फैलिन सक्ने जोखिम रहेको छ । मिति २०७७।४।२१ गतेसम्म यस जिल्लामा ३२७ जना व्यक्तिहरू कोरोनाबाट सङ्क्रमित भएका छन् जसमध्ये २ जनाको मृत्यु भएको छ र १ जनाले आत्महत्या गरेका छन् ।

१.४ विपद् पूर्वतयारी तथा प्रतिकार्य योजनाको उद्देश्य (Objectives of the DPRP)

विपद्को समयमा मानिस माथि पर्ने प्रतिकूल प्रभावको सामना गर्न स्थानीय स्रोत र साधनको अधिकतम उपयोग गर्दै विभिन्न निकायहरूसँग समन्वय गरी प्रभावित समुदायलाई व्यवस्थित, प्रभावकारी, जवाफदेहीयुक्त मानवीय सहयोग उपलब्ध गराउने यस योजनाको मूल उद्देश्य हो । यस योजनाका उद्देश्य निम्न अनुसार रहेका छन् :

- (क) विपद् जोखिम न्यूनीकरणको बारेमा सरोकारवालाहरूलाई सचेतीकरण गर्दै जिल्लामा रहेका प्रमुख खतराहरू (Hazards) पहिचान तथा प्राथमिकिकरण गर्ने ।
- (ख) जिल्लामा हुने विपद्संग सामना गर्न सक्ने क्षमता तथा अवस्थाको विश्लेषण गरी विपद् जोखिम न्यूनीकरणका लागि पूर्वतयारी तथा प्रतिकार्य योजनाको निर्माण गर्ने ।
- (ग) विपद् प्रभावितहरूलाई तत्काल उद्धार तथा राहत सेवा उपलब्ध गराउनमा सहजता प्रदान गर्ने ।
- (घ) विपद् जोखिम न्यूनीकरणका लागि विभिन्न सरोकारवालाहरूको भुमिका र जिम्मेवारीको बारेमा स्पष्टता गर्दै समन्वयात्मक ढंगबाट काम गर्नका लागि सहजता प्रदान गर्ने ।
- (ङ) जिल्लामा रहेका वडाहरूको जोखिम स्तरीकरण तथा विश्लेषण गरी स्थानीय स्रोत, साधन र क्षमताको पहिचान गर्ने ।

१.५ विपद् पूर्वतयारी तथा प्रतिकार्य योजनाको आवश्यकता (Rationale of the DPRP)

विपद् व्यवस्थापन भित्र गरिने विभिन्न चरणका कार्य मध्ये आपत्कालीन योजना विपद् परे लगत्तै स्थिति सामान्य नभएसम्म कार्यान्वयन हुन्छ । विपद्को यो समय ज्यादै संवेदनशील भएकोले यस समयमा गर्ने मानवीय सहयोगका कार्यले पनि महत्वपूर्ण स्थान ओगटेको हुन्छ । यसकारण यस योजनाको ठूलो महत्व रहेको छ । यस कार्ययोजनाको महत्व निम्नानुसार रहेको छ :

- (क) योजनाले विपद्को समयमा मानवीय सहयोगलाई व्यवस्थित गर्ने सुनिश्चितता दिन्छ ।
- (ख) विपद्को जोखिम कम गर्न जिल्ला स्थित सरोकार निकायहरूलाई हातेमालो गर्न प्रेरित गर्दछ ।
- (ग) प्रभावित समुदायलाई सुरक्षित र सम्मानजनक जीवनयापनका लागि सहयोग उपलब्ध गराउँछ ।
- (घ) उद्धार र राहत सम्बन्धी कार्यमा पीडित समुदायको समान पहुँचको प्रत्याभूति गर्छ ।
- (ङ) आपत्कालिन समयमा सूचना र जानकारी प्रक्षेपणलाई व्यवस्थित गर्न सहयोग गर्छ ।
- (च) सामाजिक, सांस्कृतिक मर्यादा तथा सद्भाव अभिवृद्धिको लागि मार्ग प्रशस्त गर्छ ।
- (छ) खानेपानी, सरसफाइ र स्वास्थ्य प्रबर्द्धनका विषयलाई व्यवस्थित गर्न सहयोग गर्छ ।
- (ज) स्रोतको सही सदुपयोग गरी पीडितलाई विपद्को पीडाबाट मुक्ति दिने बाटो तयार गर्छ ।

(झ) क्षेत्रगत रूपमा कामको बाडफाँड हुने हुँदा सहयोग पारदर्शी, प्रभावकारी र व्यवस्थित हुन्छ।

१.६ विपद् पूर्वतयारी तथा प्रतिकार्य योजनाको क्षेत्र र सीमा (Areas & limitation of DPRP)

यस योजनाका क्षेत्र तथा सीमा पनि रहेका छन्:

- (क) विपद् पूर्वतयारी तथा प्रतिकार्य योजनाले विपद्बाट हुने क्षति न्यूनीकरणमा कम महत्व दिईएको छ ।
- (ख) विकास निर्माणको काममा विपद्को सवाललाई मूल प्रवाहिकरण गर्न जोड दिएको छ ।
- (ग) यो योजना राष्ट्रिय तथा अन्तर्राष्ट्रिय मान्यता अनुरूप क्षेत्रगत (Cluster) अवधारणा अन्तर्गत तर्जुमा गरिएको छ । जिल्ला स्तरमा विपद् व्यवस्थापन संयन्त्र रहेता पनि क्षेत्रगत अवधारणा अन्तर्गतका संयन्त्रको विकास नभएको कारण क्षेत्रगत नेतृत्वको समस्या उत्पन्न हुन सक्नेछ ।
- (घ) विपद्को अवस्थामा कार्ययोजना अनुरूप मानवीय सहयोग उपलब्ध गराउन जिल्लासँग श्रोतको अभाव हुने भएकाले कार्ययोजना अनुरूप विपद् प्रतिकार्यका कार्यक्रम सञ्चालन गर्न जिल्ला विपद् व्यवस्थापन समितिले जिल्ला स्थित सरोकारवाला निकाय, प्रदेश र केन्द्रमा भर पर्नु पर्नेछ ।
- (ङ) प्रतिकार्य योजनाको कार्यान्वयनका लागि जिल्ला स्थित संघसंस्थाहरूले क्षेत्रगत रूपमा जनशक्ति, श्रोतसाधन तयार गर्न समय लाग्नेछ ।

परिच्छेद २:

जिल्ला विपद् पूर्वतयारी तथा प्रतिकार्य योजना तर्जुमाको प्रक्रिया र विधि

(Process & Methodology of District Disaster Preparedness and Response Plan)

२.१ विपद् पूर्वतयारी तथा प्रतिकार्य योजना तर्जुमा प्रक्रिया र सहभागिता

मनसुन पूर्व विपद् पूर्वतयारी योजना तर्जुमा गर्ने सिलसिलाबाट राष्ट्रिय स्तरमा सन् २००४ देखि प्रारम्भ भएकोमा वर्षेनी विभिन्न प्राकृतिक विपद्हरूले देशका विभिन्न भागहरूमा क्षति पुऱ्याउँदै आएकोले विपद् पूर्वतयारी तथा प्रतिकार्य योजना तर्जुमा गरी विपद् व्यवस्थापन गरिदै आएको छ । प्रस्तुत विपद् पूर्व तयारी तथा प्रतिकार्य योजना तर्जुमा देहाय बमोजिम प्रक्रिया अबलम्बन गरिएको छ:

- जिल्ला विपद् व्यवस्थापन समितिको निर्णयानुसार विपद् पूर्व तयारी तथा प्रतिकार्य योजना मस्यौदा उपसमिति गठन ।
- मस्यौदा उपसमितिबाट जिल्लामा घटेका र घट्न सक्ने घटनाहरूको प्रभावहरूको विश्लेषण
- जिल्लामा कार्यरत विभिन्न निकायहरूको क्षमताको विश्लेषणको आधारमा पूर्वतयारी तथा सहयोग कार्यक्रमको लागि भूमिका तथा जिम्मेवारी निर्धारण ।
- जिल्लामा बिगतमा भएका क्षतिहरू, क्षति भएका भौतिक पूर्वाधारहरू मानवीय क्षतिको तथ्यांकहरूको पुनरावलोकन ।
- उच्च जोखिम, बढी जोखिम, मध्यम जोखिम र कम न्यून जोखिममा रहेका वडाहरूको पहिचान ।
- जिल्ला विपद् व्यवस्थापन समितिको बैठक बसी विपद्का प्रकारलाई प्राथमिकिकरण ।
- योजना तयार गर्नको लागि विभिन्न कार्यशाला गोष्ठी र बैठकहरूको आयोजना ।
- मस्यौदा उपसमितिबाट जिल्ला विपद् व्यवस्थापन समिति समक्ष मस्यौदा प्रस्तुत ।
- जिल्ला विपद् व्यवस्थापन समितिमा व्यापक छलफल र परिमार्जन पश्चात प्रस्तुत विपद् पूर्व तयारी तथा प्रतिकार्य योजना (DPRP) मिति २०७७।४।२५ मा अद्यावधिक ।

२.२ विपद् पूर्वतयारी तथा प्रतिकार्य योजना तर्जुमा विधि

प्रस्तुत विपद् पूर्वतयारी तथा प्रतिकार्य योजनाको तर्जुमा गर्दा निम्न विधिहरू अपनाइएको छ:

- (क) **दस्तावेजहरूको अध्ययन:** नेपाल सरकारबाट स्वीकृत विपद् जोखिम न्यूनिकरण राष्ट्रिय नीति, २०७५; विपद् जोखिम न्यूनिकरण राष्ट्रिय रणनीतिक कार्ययोजना, २०७५; विपद् जोखिम न्यूनिकरण तथा व्यवस्थापन ऐन, २०७४ (प्रथम संशोधन, २०७५); स्थानीय सरकार संचालन ऐन, २०७४; विपद् जोखिम न्यूनिकरण तथा व्यवस्थापन नियमावली, २०७६; विपद् जोखिम न्यूनिकरणका लागि सेन्डाई कार्यढाँचा (सन् २०१५-२०३०); दिगो विकासका लक्ष्यहरू, जलवायु परिवर्तन सम्बन्धी पेरिस सम्झौता, जिल्लाका पार्श्वचित्र

तथा दस्तावेजहरू, जिल्लामा घटेका विभिन्न विपद्हरूको अध्ययन गरी प्राप्त तथ्याङ्क र सूचना, स्थानीय तहबाट प्राप्त विवरणको विश्लेषण ।

(ख) सहभागितामूलक योजना तर्जुमा कार्यशाला: जिल्ला विपद् व्यवस्थापन समितिको आयोजनामा जिल्लाका राजनीतिक दलका प्रतिनिधि, सरोकारवाला निकायहरू, गैरसरकारी संस्थाका प्रतिनिधि, नेपाल प्रहरी, शसस्त्र प्रहरी बल, नेपाली सेनाका प्रतिनिधि, नेपाल रेडक्रस र उद्योग वाणिज्य संघ र पत्रकार महासंघका प्रतिनिधिहरूको पूर्ण सहभागितामा एक/एक दिने दुई पटक बैठक र विभिन्न चरणको क्षेत्रगत बैठक बसी निम्नविधिबाट योजना तर्जुमा अघि बढाइएको:

- विपद्बारे आधारभूत छलफल र विपद्का घटनाको पहिचान,
- स्थानीय तहका सङ्गठनात्मकता तथा जोखिमबारे छलफल र विपद्का खतराहरूको स्तरीकरण,
- स्तरीकरणबाट बढी जोखिम उत्पन्न गर्ने तथा विपद्कारी मानिएका दुई वटा विपद्का खतराहरूको छनोट,
- जिल्ला भित्र रहेका स्रोत, साधन तथा क्षमताको सूचीकरण,
- क्षेत्रगत अवधारणा अनुरूप विपद् पूर्वतयारी कार्ययोजना तयारी

परिच्छेद ३:

विपद् पहिचान तथा सङ्कटासन्नता प्राथमिकिकरण (Disaster Identification & Prioritization of Vulnerability)

३.१ विपद्का घटनाको पहिचान तथा प्राथमिकिकरण

३.१.१ छत्रदेव गाउँपालिका



१२५० मिटर उचाईमा यो गाउँपालिकाको केन्द्र रहेको छ । यहाँको हावापानी समशितोष्ण प्रकारको छ । ८७.६२ वर्ग कि.मि क्षेत्रफलमा फैलिएको यस गाउँपालिकाको जनसंख्या वि.सं. २०६८ सालको जनगणना अनुसार २५३३६ रहेको छ । साविकका बल्कोट, केरुङ्गा, छत्रगञ्ज, ठूलापोखरा, भगवती गा.वि.स. को सबै भाग र चिदिका गा.वि.स.को १ नं. देखि ८ नं. वडा, अर्घातोष गा.वि.स. को २ नं. देखि ५ नं. वडा सम्म र मरेङ्ग गा.वि.स. को ७ नं. देखि ९ नं. वडा सम्मका गा.वि.स. भू-भागलाई मिलाई सिंगो छत्रदेव गाउँपालिका बनेको छ । यस गाउँपालिकाको केन्द्र छत्रदेव-५ स्थित छत्रगञ्जमा रहेको छ ।

छत्रदेव गाउँपालिका विश्वमान चित्रमा २८° देखि २८.०१ डिग्री उत्तरी अक्षांश र ८३.१३ देखि ८३.८४ डिग्री पूर्वी देशान्तरमा नेपाल राज्यको अर्घाखाँची जिल्लामा अवस्थित पहाडी भू-भागमा रहेको छ । समुन्द्री सतह देखि करिब यस गाउँपालिकाको नामाकरण धार्मिक इतिहाससंग सम्बन्धित छ । करिब ५००० वर्ष अगाडी कुरुक्षेत्रको महाभारत युद्धमा युद्ध अवलोकन गर्न आएका छत्रमहाराजाको शीर भगवान श्रीकृष्णबाट क्षेदन भएपछि पहाडी खण्डको यस क्षेत्रमा आफु बस्ने चाहाना गरे बमोजिम भगवान श्रीकृष्णले उलुक छत्र महाराजको मन्दिर यहाँ स्थापना गरेको जनश्रुति छ । उक्त मन्दिरमा परम्परा देखि हालसम्म वडादशैमा ठूलो मेला लाग्ने गरेको छ ।

यस क्षेत्रमा बार्षिक २२०० मिलिमिटर भन्दा कम वर्षा हुन्छ । खानेपानी र सिचाइको समस्या रहेको यस क्षेत्रमा आर्थिक समृद्धिको लागि खानेपानी र सिचाइमा बढी लाग्नुपर्ने अवस्था छ । यस गाउँपालिकामा कच्ची सडक नै भए पनि यातायातको राम्रो सुविधा पुगेको छ । सबै वडामा अवस्थित धार्मिक स्थल, सार्वजनिक विद्यालय, स्वास्थ्य संस्था, पूर्वाधार विकास, क्षमता अविबृद्धि, जनस्तरबाटै कार्य योजना सहितको लक्ष्य सहित नीति, बजेट तथा कार्यक्रम लाई अगाडी बढाइएको छ ।

गाउँपालिकाको सिमाना

पूर्वमा	- गुल्मी जिल्ला
पश्चिममा	- सन्धिखर्क नगरपालिका
उत्तरमा	- मालारानी गाउँपालिका र गुल्मी जिल्ला
दक्षिणमा	- पाणिनी गाउँपालिका

छत्रदेव गाउँपालिकाको प्रकोपको जोखिम विश्लेषण

यस गाउँपालिकामा आसपासका अन्य पालिका जस्तै पहिरो, बाढी, आगलागी तथा डढेलो, भू-क्षय, हुरीबतास, शीतलहर, सुख्खा खडेरी, महामारी, सडक दुर्घटना, भूकम्प र वन्यजन्तुको आक्रमण जस्ता विपद्को जोखिम छ । पहाडी भूवनौट भएको कारण बाढी, पहिरो र भूक्षय जोखिम रहेका कारण यी तीन वटै जोखिमहरूलाई एउटै पृष्ठभूमिमा तथा मापदण्ड अनुरूप हेरिएको छ । विपद्का उल्लिखित घटनाको पहिचान गरिएपछि तिनीहरूको प्राथमिकिकरण निम्न अनुसार गरिएको छ:

१. बाढी २. पहिरो/भू-क्षय ३. आगलागी ४. भूकम्प ५. सडक दुर्घटना

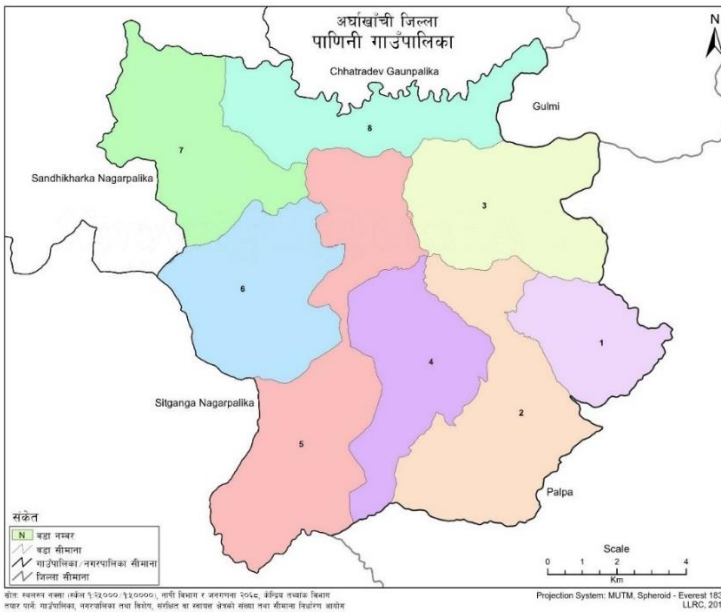
वडा नं	जम्मा घरधुरी संख्या	जम्मा जनसंख्या	सम्भावित विपद्को प्रकार (१ निम्न -५ उच्च)				
			बाढी	पहिरो	आगलागी	भूकम्प	सडक दुर्घटना
१	७५६	३१५१	१	२	३	२	१
२	४८८	२००१	१	२	२	२	२
३	८२०	३२१३	१	२	२	२	२
४	८७५	३२४२	२	३	३	२	२
५	७५०	२६३४	३	३	१	२	२
६	९७०	३६८०	४	२	३	२	१
७	१०३७	३८५८	१	२	३	२	१
८	७५०	३५५७	१	४	३	२	१

माथिको जोखिम स्तरीकरणमा ५ अंकलाई उच्च जोखिम, ४ अंकलाई बढी जोखिम र ३ अंकलाई मध्यम जोखिम मानिएको छ भने २ र १ अंकलाई कम जोखिममा राखिएको छ ।

विपद्का दृष्टिकोणले उच्च जोखिम, बढी जोखिम र मध्यम जोखिममा पर्ने वडाहरू निम्न अनुसार छन्:

जोखिमको स्तर	बाढी (Flooding)	भूक्षय पहिरो (Landslide)	आगलगी (Fire)	भूकम्प (Earth Quake)	सडक दुर्घटना (Road accident)
५ (उच्च जोखिम)	-	-	-	-	-
४ (बढी जोखिम)	१ वटा वडा	१ वटा वडा	-	-	-
३ (मध्यम जोखिम)	१ वटा वडा	२ वटा वडा	५ वटा वडा	-	-
२ (जोखिम)	१ वटा वडा	५ वटा वडा	२ वटा वडा	८ वटा वडा	४ वटा वडा
१ (न्यून जोखिम)	५ वटा वडा	-	१ वटा वडा	-	४ वटा वडा

३.१.२ पाणिनी गाउँपालिका



गाउँपालिकाको पर्यटकीय विकासमा थप मद्दत पुग्ने देखिन्छ । यस गाउँपालिकामा रहेका पाणिनी तपोभूमि, दुर्वाशेश्वर गुँफा, नर्तनाचल पर्वत, सिद्धेश्वर गुफा, आलमदेवि मन्दिर जस्ता महत्त्वपुण धार्मिक स्थलहरू रहेका छन् । यो गाउँपालिका दक्षिणमा तराइ र उत्तरमा महाभारत पर्वत श्रृङ्खलाको २५१५ मिटरसम्मको उचाइमा फैलिएको हुँदा यो गाउँपालिका वन वन्यजन्तु तथा जैविक विविधताको दृष्टिकोणले निकै धनी रहेको छ । दक्षिणमा भावरको केहि क्षेत्र, चुरे पर्वत श्रृङ्खलाको केहि क्षेत्र र उत्तरमा महाभारत पर्वत श्रृङ्खलासम्मको क्षेत्रमा विभिन्न जातका वोटविरूवाहरू, जडिवुटी, स्तनधारी जीवहरू, चराचुरुङ्गीहरू आदि पाइन्छ ।

पौराणिक कथन अनुसार यस जिल्लाको पणेना भन्ने स्थानमा पाणिनी ऋषि आई महादेवको तपस्या गरी संस्कृत व्याकरण तयार पार्न सफल भए भनिन्छ । पणेनाको वायव्य दिशामा (करीव ३ की. मी. टाढा) दुर्वाशा ऋषीको आश्रम थियो भनिन्छ । यस पाणिनी गाउँपालिकाको जम्मा क्षेत्रफल १५१.४२ वर्ग किलोमिटर रहेको छ । निर्माणाधिन लुम्बिनी-सन्धिखर्क-ढोरपाटन सडक सम्पन्न भए पछि यस

पाणिनी गाउँपालिकाको पृष्ठभूमि

अर्घाखाँची जिल्लाका ६ स्थानीय तहमध्येको एक पाणिनी गाउँपालिका हो । नेपाल सरकारको मिति २०७३ फागुन २७ गतेको निर्णय अनुसार यस पाणिनी गाउँपालिका गठन भई सन्चालनमा आएको छ ।

नामाकरण

अर्घाखाँची जिल्लाको पुर्वि भेगमा पर्ने ८ साविकका गाँउ विकास समितिहरूलाई समेटेर पाणिनी गाउँपालिकाको गठन भएको हो । अर्घाखाँची जिल्लाको पूर्वि भेगका अङ्गुरी, साविक पाली गा. वि. स. को वार्ड नं १ देखी ८ सम्म र साविकको चिदिका गाविसको वार्ड नं ९, सिंगो पाली, धातीवाङ्ग, मैदान, पटौटी, पणेना, पोखराथोक, खिदिम गाविस र चिदिका गाविसको वार्ड नं ९ लाई समेटेर यस गाउँपालिका गठन भएको छ । पाणिनी गाउँपालिकाको नामाकरण हेर्दा पाणिनी ऋषीले तपस्या गरेको स्थान दुर्वाशेश्वर गुँफा ,पालिको मुस्लीम समुदायको संस्कृति समेतलाई समेटेको पाइन्छ । पाणिनी तपोभुमी साविकको पणेना गा.वि.स. को सवैभन्दा अग्लो भू-भाग रहेको छ । यहा पाणिनी ऋषिले तपस्या गरेका थिए । यस ठाउँमा प्रशस्त मठमन्दिर र पुरातात्विक महत्वका भवनहरू रहेका छन् । पाणिनी ऋषि संस्कृतका पारङ्गत तथा संस्कृत व्याकरणका रचयिता विद्वान् ऋषिको नाम हो । करिब ई.पू. बाह्रौं शताब्दीतिर पाणिनी प्रयागराज तीर्थ हुँदै नेपालको अर्घाखाँची पुगेर घोर तपस्या गरे (केही पाश्चात्य एवं आधुनिक विद्वानहरू पाणिनीको समय ईशापूर्व ५०० वर्षलाई मान्दछन्) । उनको तपस्या गरेको ठाउँ नै पछि पणेना कहलियो भन्ने जनश्रुति छ । उनको तपस्याबाट प्रसन्न भएर भगवान शिवजी दायाँ हातमा त्रिशूल बोकेर बायाँ हातले डमरू बजाउँदै ताण्डव नृत्यमा प्रकट भए भने भनाई छ । पाणिनी ऋषिका नामबाटै पाणिनी भन्ने ठाउँको नामाकरण भएको हो ।

अवस्थिति

यस गाउँपालिकाको पूर्वमा पाल्पा जिल्ला, पश्चिममा सन्धिखर्क र शीतगंगा नगरपालिका उत्तरमा छत्रदेव गाउँपालिका र गुल्मी जिल्ला र दक्षिणमा पाल्पा जिल्ला र रूपन्देही जिल्ला यस गाउँपालिकाका सिमानाहरू हुन् ।

पाणिनी गाउँपालिकाको विपद जोखिम विश्लेषण

यस गाउँपालिकामा पहिरो, बाढी, आगलागी तथा डढेलो, भूक्षय, हुरीबतास, शीतलहर, सुख्खा खडेरी तथा भोकमरी, महामारी, हिमपात, सडक दुर्घटना, भूकम्प र वन्यजन्तुको आक्रमण जस्ता विपद्को जोखिम रहेको छ । विपद्को घटनाको पहिचान तथा प्राथमिकिकरण निम्न अनुसार छः

१. बाढी २. पहिरो/भूक्षय ३. आगलागी ४. भूकम्प ५. सडक दुर्घटना

क्र.सं.	घरधुरी संख्या	जम्मा जनसंख्या	सम्भावित विपद्को प्रकार (१ निम्न—५ उच्च)				
			बाढी	पहिरो	आगलागी	भूकम्प	सडक दुर्घटना
१.	५५७	२३६३	१	३	३	२	२
२.	८००	३६८२	१	३	३	२	२
३.	८६९	३४७४	१	३	३	२	२

४.	७४६	३१४७	२	३	३	२	२
५.	९४४	४२८८	२	३	३	२	२
६.	४२६	१८४३	२	३	३	२	२
७.	९३०	३८७७	१	३	३	२	२
८.	८६४	३७५६	१	३	३	२	१

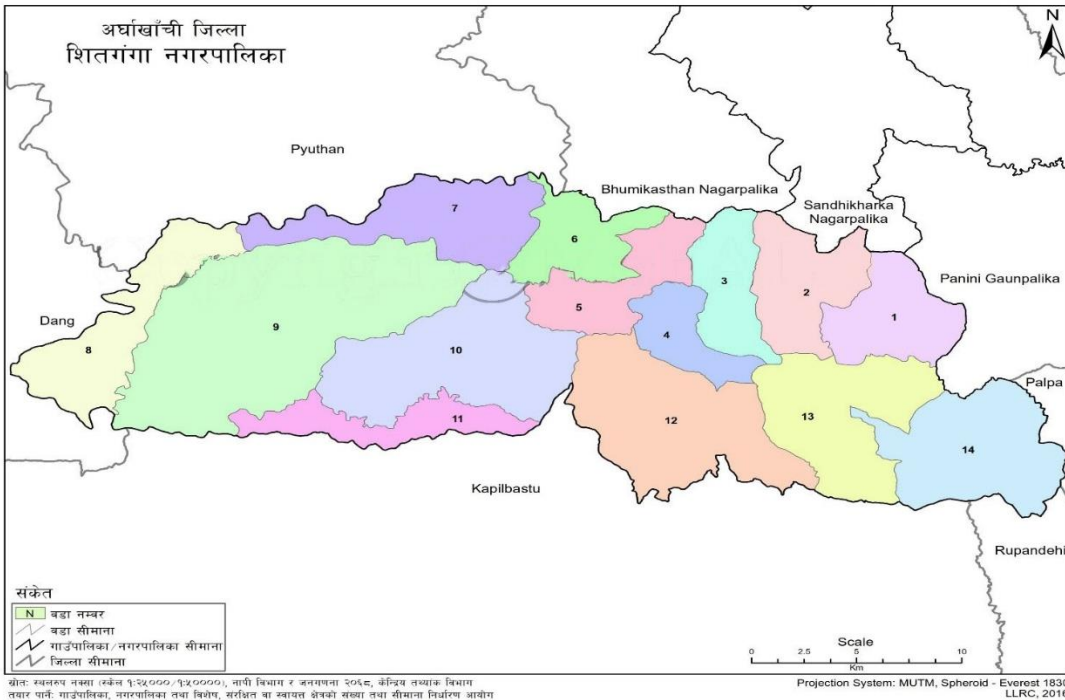
माथिको जोखिम स्तरीकरणमा ५ अंकलाई उच्च जोखिम, ४ अंकलाई बढी जोखिम र ३ अंकलाई मध्यम जोखिम मानिएको छ भने २ र १ अंकलाई कम जोखिममा राखिएको छ ।

विपद्का दृष्टिकोणले उच्च जोखिम, बढी जोखिम र मध्यम जोखिममा पर्ने वडाहरू निम्न अनुसार छन्:

जोखिमको स्तर	बाढी (Flooding)	भूक्षय पहिरो (Landslide)	आगलगी (Fire)	भूकम्प (Earth Quake)	सडक दुर्घटना (Road accident)
५ (उच्च जोखिम)	-	-	-	-	-
४ (बढी जोखिम)	-	-	-	-	-
३ (मध्यम जोखिम)	-	८ वटा वडा	८ वटा वडा		
२ (जोखिम)	३ वटा वडा	-	-	८ वटा वडा	७ वटा वडा
१ (न्यून जोखिम)	५ वटा वडा	-	-	-	१ वटा वडा

३.१.३ शितगंगा नगरपालिका

नगरपालिकाको संक्षिप्त परिचय :



शीतगंगा नगरपालिकाको नामाकरण यहाँको पवित्र नदी शीतखोला र गंगाखोलाको नामबाट राखिएको हो । साविकका ७ गाउँ विकास समितिहरू सीतापुर, सुवर्णखाल, ठाडा, सिमलपानी, सिद्धारा, जुकेना र जलुकेलाई मिलाएर नगरपालिकाको स्थापना भएको हो । यो नगरपालिका ऐतिहासिक तथा आर्थिक हिसावले परापूर्व काल देखि नै एक महत्वपूर्ण स्थलको रूपमा परिचित हुँदै आएको छ । यस नगरपालिकाका पूर्वमा पाल्पा, पश्चिममा प्यूठान र दाङ, उत्तरमा सन्धिखर्क, भूमिकास्थान नगरपालिका र पाणिनी गाउँपालिका तथा दक्षिणमा रूपन्देही, कपिलवस्तु र दाङ जिल्ला पर्दछन् ।

पहाड तथा हिमाली क्षेत्रलाई तराई मधेससंग जोड्ने यो नगरपालिका शदियों देखि व्यापारिक तथा सामरिक महत्व राख्ने नगरपालिका हो । क्षेत्रफलको दृष्टिकोणले यो नेपालकै सबैभन्दा ठूलो नगरपालिका हो ।

भौगोलिक स्वरूप

शीतगंगा नगरपालिका प्रदेश नं. ५ को अर्घाखाँची जिल्लाको दक्षिणी भूभागमा अवस्थित छ । ६१०.४३ वर्ग किलोमिटरको क्षेत्रफलमा फैलिएको यस नगरपालिकाको अधिकांश भूभाग दक्षिण तर्फ फर्किएको छ । यहाँको उत्तरी भाग महाभारत पर्वत श्रृङ्खला र दक्षिणी भाग चुरे भावर क्षेत्र तथा सानातिना नदी बेसीहरूले ढाकेको छ । चुरे क्षेत्र दक्षिणको मैदानबाट क्रमशः अग्लो भई लगभग १५०० मिटरको उचाइ सम्म फैलिएको छ । चुरे क्षेत्रको भौगोलिक वनावट विशेष गरि बालुवा, कंकड कम विकसित पाँगो माटोबाट बनेको छ । कमजोर भू-धरातल कम विकसित माटाको अवस्थाका कारण मानवीय क्रियाकलापः—गह्रा खेती, वन फँडानी, खोलानदीको बालुवा, ढुङ्गा, निस्कासन आदिबाट बाढी, पहिरो तथा अन्य प्राकृतिक प्रकोपहरूबाट यो क्षेत्र बढी जोखिमयुक्त वन्दै गएको छ ।

शीतगंगा नगरपालिकाको विपद जोखिम विश्लेषण

यस नगरपालिकामा पहिरो, बाढी, आगलागी तथा डढेलो, भूक्षय, हुरीबतास, शीतलहर, सुख्खा खडेरी, महामारी, हिमपात, सडक दुर्घटना, भूकम्प र वन्यजन्तुको आक्रमण जस्ता विपद्को जोखिम रहेको छ । विपद्को पहिचान र प्राथमिकिकरण देहाय बमोजिम छः

१. बाढी २. पहिरो/भूक्षय ३. आगलागी ४. भूकम्प ५. सडक दुर्घटना

वडा	साविकको गाबिस	घरघुरी संख्या	जम्मा जनसंख्या	सम्भावित विपद्को प्रकार (१ निम्न—५ उच्च)				
				बाढी	पहिरो	आगलागी	भूकम्प	सडक दुर्घटना
१	सुवर्णखाल	६१७	२८३३	१	३	३	२	२
२	सितापुर	८७७	३८३६	२	२	२	२	२
३	ठाडा	५९३	२४९२	३	२	३	३	३
४	ठाडा	८१९	३६१७	३	२	३	३	३

५	जुकेना	६८९	३१५७	२	३	४	२	१
६	जुकेना	७४६	३४९०	२	३	४	२	१
७	जलुके	६६७	३०८६	३	३	४	२	१
८	जलुके	५७५	३०५६	३	३	४	२	१
९	सिद्धारा	५७२	३०८२	३	३	४	२	१
१०	सिद्धारा	५४९	३७१९	३	३	४	२	१
११	सिद्धारा	५४४	२८८३	३	३	४	२	१
१२	ठाडा	६६९	३०१२	३	२	३	३	३
१३	सिमलपानी	५५२	२५९७	२	२	४	२	१
१४	सिमलपानी	७३२	३५१३	२	२	४	२	१

माथिको जोखिम स्तरीकरणमा ५ अंकलाई उच्च जोखिम, ४ अंकलाई बढी जोखिम र ३ अंकलाई मध्यम जोखिम मानिएको छ भने २ र १ अंकलाई कम जोखिममा राखिएको छ ।

विपद्का दृष्टिकोणले उच्च जोखिम, बढी जोखिम र मध्यम जोखिममा पर्ने वडाहरू निम्न अनुसार छन्:

जोखिमको स्तर	बाढी (Flooding)	भूक्षय पहिरो (Landslide)	आगलगी (Fire)	भूकम्प (Earth Quake)	सडक दुर्घटना (Road accident)
५ (उच्च जोखिम)	-	-	-	-	-
४ (बढी जोखिम)	-	-	९ वटा वडा	-	-
३ (मध्यम जोखिम)	८ वटा वडा	८ वटा वडा	४ वटा वडा	३ वटा वडा	३ वटा वडा
२ (जोखिम)	५ वटा वडा	६ वटा वडा	१ वटा वडा	११ वटा वडा	२ वटा वडा
१ (न्यून जोखिम)	१ वटा वडा	-	-	-	९ वटा वडा

वडा नं.	आगलागी	वाढी पहिरोको सम्भावित स्थान	वाढी पहिरोको कारण वाट भएको क्षति	हावाहुरी	वन्यजन्तु आक्रमण	चटयाड	भूकम्प	कैफियत
१	२२ घर	हल्देको पहिरो	१७ परिवार २०४८ सालमा विस्थापित	भौतिक संरचनामा क्षति भएको	भालुबाट हरेक वर्ष मानवीय घाइत भइरहेको	२०७३ सालमा १ जनाको मृत्यु भएको	२०७२ वैशाख १२ वाट १७ घर प्रभावित	सुवर्णखाल
२	०	अधेरी जलुके	सितापुर घुम्टीको १ घर	०	१ भालु	सम्भावना भएको	०७२ वैशाख १२ वाट प्रभावित	सितापुर
३	०	कैलासेको कालो पहिरो	पदमेमा १ जनाको मृत्यु	२ घर	०	खसर्का, कोहोल, स्थानमा सम्भावना भएको	०७२ वैशाख १२ वाट २० घर प्रभावित	ठाडा
४	५ घर	काफलपाटा र पोखेडाडा	१ जना	२५ घर	०	पुरानो गाउ,चाक्ला	०७२ वैशाख १२ वाट ४० घर प्रभावित	ठाडा अमराई
५	३ घर	०	१ घर आशिक	०	०	०	०७२ वैशाख १२ वाट ८ घर प्रभावित	जुकेना
६	१० घर	वंशारी, झिमरुक, शितखोला	०	२ घर आशिक	वदेल वाट खेती नस्ट	१ जनाको मृत्यु	०७२ वैशाख १२ वाट १५ घर प्रभावित	जुकेना, देउराली
७	२५ घर	दमारवेशी,	वस्ती नै सरेको	०	वदेल र वानर	वान्द्रे स्थानमा गाई भैसिको मृत्यु	०७२ वैशाख १२ वाट २५ घर प्रभावित	उपल्लो जलुके
८	३० घर	सतिवन, वढीदमार तिल्केनी	आवादी जग्गा नष्ट	३५ घर	वदेल र वानर ,भालु	०	०७२ वैशाख १२ वाट २८ घर प्रभावित	लापै, तल्लो जनलुके
९	५० घर	कसेरी, सिलिनखोल, नयावस्ती	आवादी जग्गा नष्ट	३५ घर	वदेल र भालु	वदेल र भालु वाट प्रत्येक वर्ष घाइते	०७२ वैशाख १२ वाट ६० घर प्रभावित	लौरी, पाकुरी, नयावस्ति
१०	४५ घर	वाटुले कुस्मा,	आवादी जग्गा नष्ट	२० घर	वदेल र भालु	वदेल र भालु वाट प्रत्येक वर्ष घाइते	०७२ वैशाख १२ वाट ३० घर प्रभावित	हरें
११	४० घर	लुंग्री, दूम्सी	२०७५ साल लुंग्री खोलावाट मानवीय क्षति र आवादी जग्गा नष्ट	२० घर	वदेल र भालु	०	०७२ वैशाख १२ वाट ३० घर प्रभावित	खयरभट्टी
१२	२५ घर	खल्याखर्क, कोठीया मैदान	२०७५ साल मानवीय क्षति र आवादी जग्गा नष्ट	६० घर	वदेल र भालु	धौलेटाकुरामा आगलागी भएको ।	०७२ वैशाख १२ वाट २० घर प्रभावित	रजिया

१३	२५ घर	वर्षाको कारण वाट	२०७५ साल मानवीय क्षति र घाइते	६० घर	वदेल र भालु	जौवारी स्थानमा आगलागी	०७२ वैशाख १२ वाट २० घर प्रभावित	छेडा
१४	१२ घर	गन्दि, ढाव, करेचुली	आवादी जग्गा नष्ट	६० घर	वदेल र भालु	हालसम्म क्षति नभएको	०७२ वैशाख १२ वाट २० घर प्रभावित	पावरा

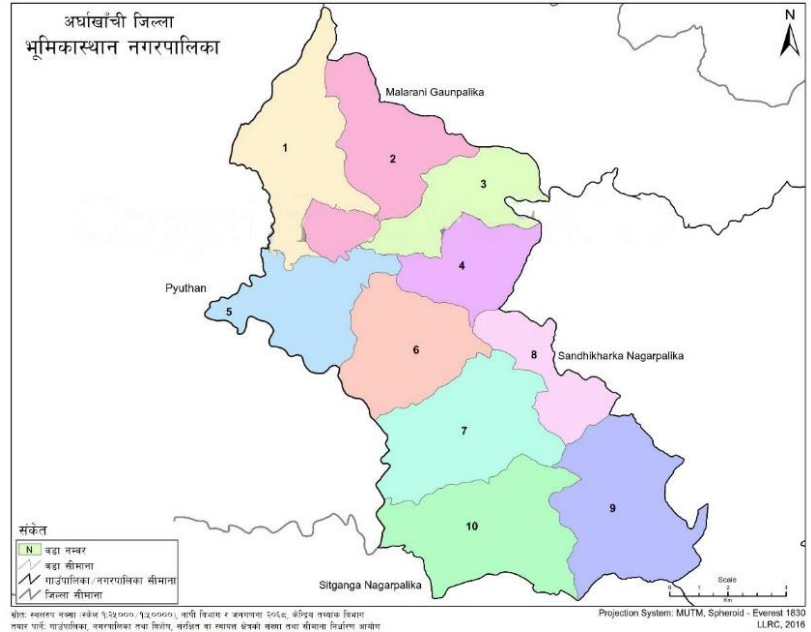
वडा अनुसार विपद् सम्बन्धी विवरण

नं वाड	खरले छाएको घरघुरी	को वाड खुल्ला क्षेत्र	सामुदायिक भवन	हेलीप्याड	वि.व्य.स गठन भए/ नभएको	मानव वन्यजन्तु द्वन्दको अवस्था	विद्यालय भवन	वि.व्य.जनशक्ति को विवरण	मेडिकल पसल	सामुदायिक वन
१	१६४	छ	१	२ स्थान मन्द्रे, चौपारी	भएको	भालु र वदेल	७	भएको	२	८ वटा
२	७४	छ	नभएको	१—घोरवन्दा	नभएको	भालु, वदेलर दुम्सी	११	भएको	२ वटा	८ वटा
३	६०	४	२	१ साहुटोला	नभएको	वदेल र वादर	७	भएको	२ वटा	३ वटा
४	२००	४	३	१ पुराना गाउ	नभएको	वदेल र वादर	६	भएको	६	३
५	२१३		२	५स्थान	नभएको	वदेल	६	भएको	१	०
६	२९६	छ	१	२ स्थान	नभएको	भालु, वदेलर दुम्सी	७	भएको	१	१
७	२१५	छ	०	१ स्थान, प्यूठानी डाडा	भएको	भालु, वदेल र दुम्सी	९	भएको	१	५
८	१६१	छ	३	३ स्थान	नभएको	वाघ,भालु, वदे र दुम्स	५	भएको	०	२
९	४९०	छ	१	४ स्थान नयावस्ती, लामीदमार, पाकुरी र लौरी	नभएको	वाघ,भालु, वदेल र दुम्सी	१०	भएको	०	१७
१०	११५	छ	२	१ हरेको निजि आवादी जग्गा	नभएको	वाघ,भालु, वदेल र दुम्स	८	भएको	१	११
११	२६७	छ	१	४ स्थान, खयरभट्टी, मौवारी, फर्सल, दोवाटा	भएको	वाघ,भालु, वदे र दुम्स	९	भएको	१	१३
१२	७५	छैन	१	५ वटा रजिया, डोहोटे, खुम्चिकोट कोठिया मेदान	नभएको	भालु, वदेल र दुम्सी	८	भएको	०	९
१३	१४४	छ	१	३ स्थान जौ वारी, छेडा, वाहुनखर्क	नभएको	भालु, वदेल र दुम्सी	७	भएको	०	१२
१४	१४०	छ	०	२ स्थान, विक्रम र वौरी	भएको	भालु, वदेल र दुम्सी		भएको	१	९

३.१.४ भूमिकास्थान नगरपालिका

साविकका ढाकाबाड, धारापानी, असुरकोट, खिल्जी, नुवाकोट, ढिकुरा र धनचौर गाउँ विकास समितिहरूलाई समेटेर भूमिकास्थान नगरपालिका बनाइएको हो । यस नगरपालिकाको कुल क्षेत्रफल १५९.१३ बर्ग किलोमिटर रहेको छ । यहाँको कूल जनसंख्या जम्मा ३२,६४० (पुरुष-१३९३५ र महिला-१८७०५) रहेको छ । यस नगरपालिकाको केन्द्र साविकको नुवाकोट गाविसको कार्यालयमा रहेको छ । यस

नगरपालिकामा १० वटा वडा रहेका छन् ।



नामाकरण:- यस नगरपालिकाको नामाकरणको सन्दर्भमा स्थानीय बासिका अनुसार हालको भूमिकास्थान मन्दिर भएको स्थानमा पहिला पुजा गर्ने थानलाई भुमेकाथान भनिन्थ्यो । पछि आएर त्यही पुजा गर्ने थानलाई भूमिकास्थान भनिएको र सोही थानको नामबाट यस क्षेत्रको नाम भूमिकास्थान रहेको छ ।

सीमाना:- यस नगरपालिकाको सिमाना पूर्वमा सन्धिखर्क नगरपालिका, पश्चिममा प्युठान जिल्ला, उत्तरमा मालारानी गाउँपालिका र दक्षिणमा शितगंगा नगरपालिकासम्म फैलिएको छ ।

हावापानी तथा जलवायु:- जैविक विविधताले भरिपूर्ण यो नगरपालिका समुन्द्र सतहबाट न्यूनतम १०१२ मिटर उचाईदेखि ३६२७ मिटरसम्म फैलिएकोले यसको हावापानीमा पनि विविधता छ । पहाडी भागमा अबस्थित भएको हुनाले हिउँदमा सामान्य जाडो र गर्मीमा सामान्य गर्मी हुनु यहाँको विशेषता हो ।

नदीनाला तथा ताल तलैया:- यस नगरपालिकाको मुख्य नदीका रूपमा झिमरूक खोला रहेको छ भने खाकाबेशी, छापे, लम्ची, छिर्लिङ खोलाहरू यहाँका साना खोलाहरू हुन् । यस नगरमा साना-साना पोखरी र ताल तलैया रहेका छन् । सेंग्लेङ दह, मसिनाको लेक, दुर्बाडको फाँट र भुकफेदी यस जिल्लाकै प्रसिद्ध तथा विशेष पहिचान भएका स्थानहरू हुन् ।

भूमिकास्थान नगरपालिकाको विपद जोखिम विश्लेषण

यस नगरपालिकामा अन्य पालिकाहरूमा जस्तै पहिरो, बाढी, आगलागी तथा डढेलो, भूक्षय, हुरीबतास, शीतलहर, सुख्खा खडेरी, महामारी, हिमपात, सडक दुर्घटना, भूकम्प र वन्यजन्तुको आक्रमण जस्ता विपदको जोखिम रहेको छ । विपदको पहिचान र प्राथमिकिकरण देहाय बमोजिम रहेको छ :

१. बाढी २. पहिरो/भूक्षय ३. आगलागी ४. भूकम्प ५. सडक दुर्घटना

वडा	घरधुरी संख्या	जम्मा जनसंख्या	सम्भावित विपद् को प्रकार (१ निम्न—५ उच्च)				
			बाढी	पहिरो	आगलागी	भूकम्प	सडक दुर्घटना
१	९०७	३९२२	२	३	४	२	२
२	६६१	२८४६	२	३	४	२	२
३	७३४	२९३७	२	३	४	२	२
४	६५७	२९००	२	३	४	२	२
५	५०१	२२६३	१	३	४	२	२
६	८००	३२८९	१	३	४	२	२
७	९५९	३९९७	२	३	४	२	२
८	६४३	२४९३	२	३	४	२	२
९	१०९०	४१९९	१	३	३	२	१
१०	८५६	३८०४	२	४	४	२	३

माथिको जोखिम स्तरीकरणमा ५ अंकलाई उच्च जोखिम, ४ अंकलाई बढी जोखिम र ३ अंकलाई मध्यम जोखिम मानिएको छ भने २ र १ अंकलाई कम जोखिममा राखिएको छ ।

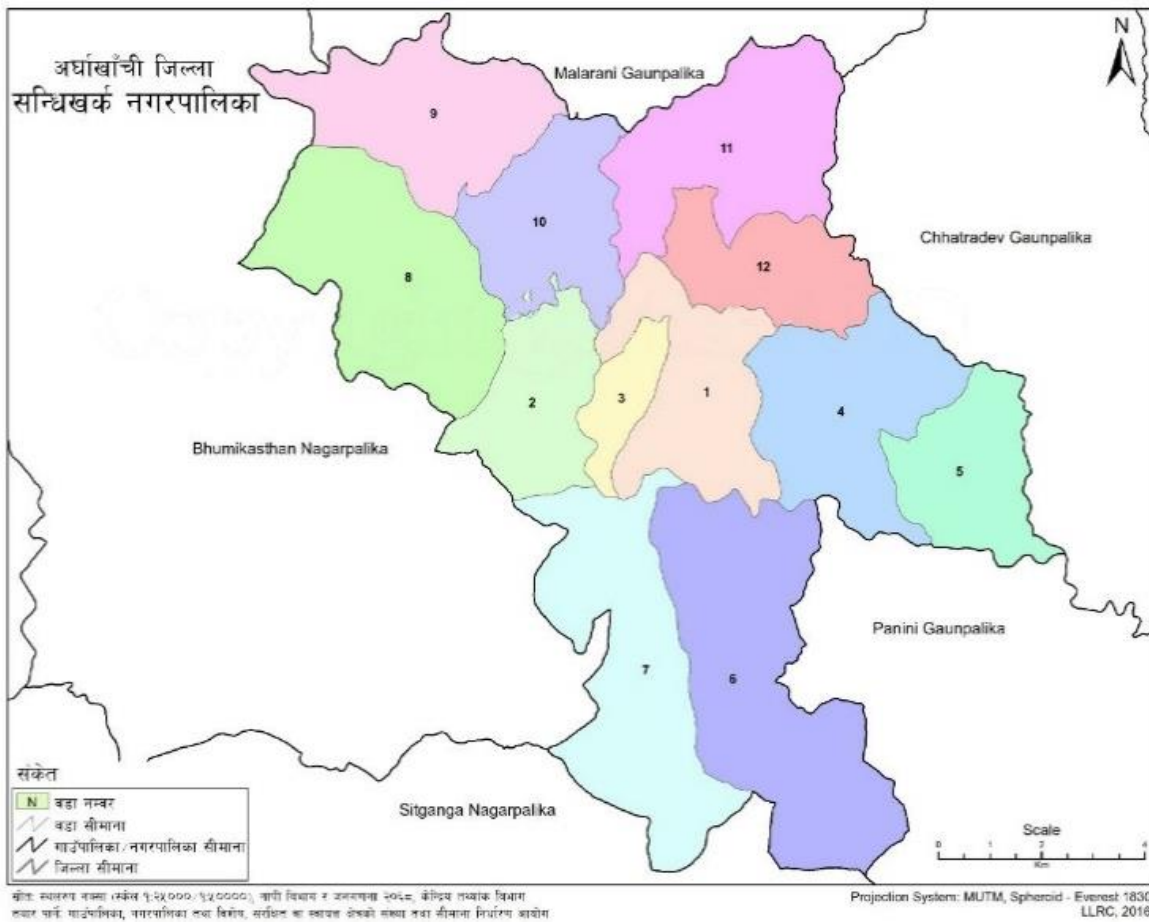
विपद्का दृष्टिकोणले उच्च जोखिम, बढी जोखिम र मध्यम जोखिममा पर्ने वडाहरू निम्न अनुसार छन्:

जोखिमको स्तर	बाढी (Flooding)	भूक्षय पहिरो (Landslide)	आगलागी (Fire)	भूकम्प (Earth Quake)	सडक दुर्घटना (Road accident)
५ (उच्च जोखिम)	-	-	-	-	-
४ (बढी जोखिम)	-	१ वटा वडा	९ वटा वडा	-	-
३ (मध्यम जोखिम)	-	९ वटा वडा	१ वटा वडा	-	१ वटा वडा
२ (जोखिम)	७ वटा वडा	-	-	१० वटा वडा	८ वटा वडा
१ (न्यून जोखिम)	३ वटा वडा	-	-	-	१ वटा वडा

३.१.५ सन्धिखर्क नगरपालिका

सन्धिखर्क नगरपालिका अर्घाखाँची जिल्लाको सदरमुकाम हो । २०७१ बैशाख २५ गते देशमा विभिन्न २ सय ८३ गाविसलाई गाभेर ७२ वटा नयाँ नगरपालिका घोषणा गर्दा अर्घाखाँचीमा साविक सन्धिखर्क, नरपानी, खाँचीकोट, किमडाँडा, अर्घा, डिभर्ना र वाङ्ला गाउँ विकास समितिहरू समावेश गरि सन्धिखर्कलाई नगरपालिका घोषणा गरिएको हो । संघीयता अनुरूप पुनसंरचना हुदा २०७३ सालमा स्थानीय तह घोषणा गर्दा साविक पाली गाउँ विकास समितिको वार्ड नं. ०९ लाई समावेश गरी जम्मा १२ वटा वार्ड कायम गरिएको यस नगरपालिकाको क्षेत्रफल १२९.४२ वर्ग कि.मि. छ । यस

नगरपालिकाको जनसंख्या जनगणना २०६८ अनुसार ४१०७१ रहेको छ । वि.सं. २०३२ सालमा नरपानीबाट जिल्लाको सदरमुकाम सन्धिखर्कमा सारिएको हो । अर्घा र खान्चीका चौबिसे राजाले यसै स्थानमा सन्धि गरेको कारण यस नाम सन्धिखर्क रहन गएको भनाइ प्रचलित छ सन्धिखर्क, नरपानी, खाँचीकोट, किमडाँडा, अर्घा, डिभर्ना, वाङ्ला र पाली गा.वि.स.को वार्ड नं. ९ गाविसहरूलाई मिलाएर सन्धिखर्क नगरपालिका बनाइएको हो । चारैतर्फ पहाडी तथा बिचबाट लमतन्न परेर बहेकी बाँगीखोला एवम् खोला वारिपारि बसेको बाक्लो बस्ती तथा रमणीय फाँटहरूले यस नगरपालिकाको सौन्दर्य निकै बढाएको छ । यस नगरपालिकालाई जिल्लाकै मुख्य ब्यापारिक क्षेत्र मानिन्छ । यहाँ शिक्षा तथा स्वास्थ्यको राम्रो विकास भएको छ ।



सन्धिखर्क नगरपालिकाको विपद जोखिम विश्लेषण

यस नगरपालिकामा पहिरो, बाढी, आगलागी तथा डढेलो, भूक्षय, हुरीबतास, शीतलहर, सुख्खा खडेरी, महामारी, हिमपात, सडक दुर्घटना, भूकम्प र वन्यजन्तुको आक्रमण जस्ता विपद्को जोखिम रहेको छ । विपद्को पहिचान तथा प्राथमिकिकरण देहाय बमोजिम रहेको छ :

१. बाढी
२. पहिरो/भूक्षय
३. आगलागी
४. भूकम्प
५. सडक दुर्घटना

वडा	घरधूरी संख्या	जम्मा जनसंख्या	सम्भावित विपद्को प्रकार (१ निम्न—५ उच्च)				
			बाढी	पहिरो	आगलागी	भूकम्प	सडक दुर्घटना
१	२०६६	६९७६	४	२	४	३	३
२	१३८३	५२२७	४	२	४	३	३
३	३७७	१६२२	४	२	४	३	३
४	६८५	२७२५	३	२	३	२	१
५	४९६	२५६९	३	२	३	२	१
६	५१२	३६३६	१	४	३	२	३
७	३८४	३२२५	२	४	३	२	२
८	४२४	३२४६	२	२	४	२	२
९	३७३	२७४२	३	२	२	२	१
१०	४८५	२५७३	३	२	२	२	१
११	३५३	३५२०	३	२	३	२	१
१२	६८४	३०१८	३	२	३	२	१

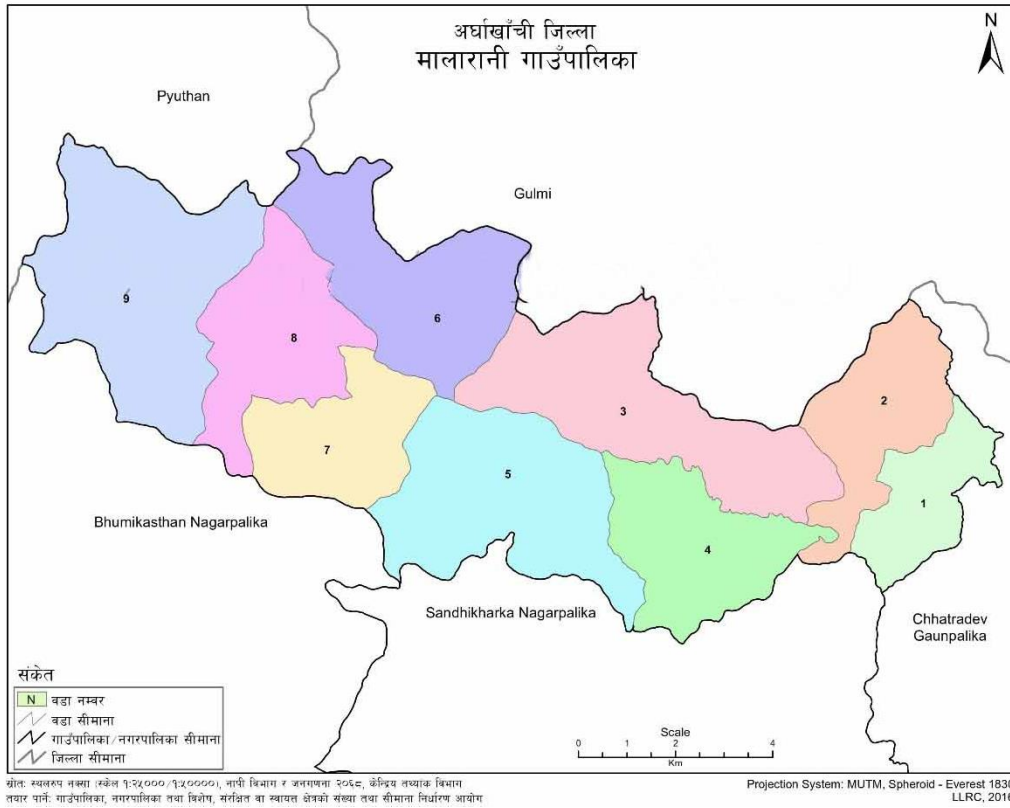
माथिको जोखिम स्तरीकरणमा ५ अंकलाई उच्च जोखिम, ४ अंकलाई बढी जोखिम र ३ अंकलाई मध्यम जोखिम मानिएको छ भने २ र १ अंकलाई कम जोखिममा राखिएको छ ।

विपद्का दृष्टिकोणले उच्च जोखिम, बढी जोखिम र मध्यम जोखिममा पर्ने वडाहरू निम्न अनुसार छन्:

जोखिमको स्तर	बाढी (Flooding)	भूक्षय पहिरो (Landslide)	आगलागी (Fire)	भूकम्प (Earth Quake)	सडक दुर्घटना (Road accident)
५ (उच्च जोखिम)	-	-	-	-	-
४ (बढी जोखिम)	३ वटा वडा	२ वटा वडा	४ वटा वडा	-	-
३ (मध्यम जोखिम)	६ वटा वडा	-	६ वटा वडा	३ वटा वडा	४ वटा वडा
२ (जोखिम)	२ वटा वडा	१० वटा वडा	२ वटा वडा	९ वटा वडा	२ वटा वडा
१ (न्यून जोखिम)	१ वटा वडा	-	-	-	६ वटा वडा

३.१.६ मालारानी गाउँपालिका

अर्घाखाँची जिल्लाको तीनवटा गाउँपालिका मध्ये मालारानी गाउँपालिका एक हो । नेपालमा ७५३ स्थानीय तह लागू हुँदा अर्घाखाँची जिल्लामा साविकका अर्घातोसको (१,६-९), मरेडको (१-६), खन, खनदह, बाँगी, हंशपूर र गोखुङ्गा गाउँ विकास समितिहरूलाई समेटेर मालारानी गाउँपालिका बनाइएको हो । मालारानी गाउँपालिकाको कूल जनसंख्या २८,०४४ रहेको छ । यसको क्षेत्रफल १०१.०६ बर्ग किलोमिटर रहेको छ । यस गाउँपालिकाको केन्द्र साविकको खनदह गाविसको कार्यालयमा राखिएको छ । यस गाउँपालिकालाई ९ वडामा विभाजन गरिएको छ ।



यस गाउँपालिकाको सिमाना पूर्वमा छत्रदेव गाउँपालिका, पश्चिममा भूमिकास्थान नगरपालिका र प्यूठान जिल्ला, उत्तरमा प्यूठान र गुल्मी जिल्ला तथा दक्षिणमा सन्धिखर्क र भूमिकास्थान नगरपालिका पर्दछन् । मालारानी गाउँपालिका पर्यटकिय हिसाबले सम्भावना बोकेको स्थानीय तह मानिन्छ ।

मालारानी गाउँपालिकाको विपद जोखिम विश्लेषण

अर्घाखाँची जिल्लामा विशेषगरी पहिरो, बाढी, आगलागी तथा डढेलो, भूक्षय, हुरीबतास, शीतलहर, सुख्खा खडेरी, महामारी, हिमपात, सडक दुर्घटना, भूकम्प र वन्यजन्तुको आक्रमण जस्ता विपदको जोखिम रहेको छ । विपदको पहिचान र प्राथमिकिकरण देहाय बमोजिम रहेको छ:

१. बाढी २. पहिरो/भूक्षय ३. आगलागी ४. भूकम्प ५. सडक दुर्घटना

वडा	घरधुरी संख्या	जम्मा जनसंख्या	सम्भावित विपदको प्रकार (१ निम्न—५ उच्च)				
			बाढी	पहिरो	आगलागी	भूकम्प	सडक दुर्घटना
१.	५२०	२०२३	१	४	३	२	१
२.	६०५	२४१४	२	२	३	२	१
३.	९००	३४३४	१	३	२	२	१
४.	१०९४	४३५६	१	३	२	२	१
५.	१०७६	४४१०	२	३	३	२	३

६.	७९७	३५२७	१	३	३	२	३
७.	५६२	२२६९	१	३	३	२	३
८.	५५०	२३४१	१	३	३	२	३
९.	७२०	३२७०	१	३	२	२	२

माथिको जोखिम स्तरीकरणमा ५ अंकलाई उच्च जोखिम, ४ अंकलाई बढी जोखिम र ३ अंकलाई मध्यम जोखिम मानिएको छ भने २ र १ अंकलाई कम जोखिममा राखिएको छ ।

विपद्का दृष्टिकोणले उच्च जोखिम, बढी जोखिम र मध्यम जोखिममा पर्ने वडाहरू निम्न अनुसार छन्:

जोखिमको स्तर	बाढी (Flooding)	भूक्षय पहिरो (Landslide)	आगलगी (Fire)	भूकम्प (Earth Quake)	सडक दुर्घटना (Road accident)
५ (उच्च जोखिम)	-	-	-	-	-
४ (बढी जोखिम)	-	१ वटा वडा	-	-	-
३ (मध्यम जोखिम)	-	७ वटा वडा	६ वटा वडा	-	४ वटा वडा
२ (जोखिम)	२ वटा वडा	१ वटा वडा	३ वटा वडा	९ वटा वडा	१ वटा वडा
१ (न्यून जोखिम)	८ वटा वडा	-	-	-	४ वटा वडा

३.२ अर्घाखाँची जिल्लामा विपद् जोखिमको परिदृश्य

३.२.१ बाढी (Flood)

यस जिल्लाका थुप्रै भुभागहरू वर्षेनी बाढीबाट प्रभावित भईरहेका छन् । जिल्ला भित्र रहेका मुख्य खोला तथा यसको प्रभावलाई निम्न अनुसार उल्लेख गरिएको छ ।

क्र. सं.	मुख्य खोला	प्रभावित वडाहरू	वडा संख्या	कैफियत सम्भावित क्षती
१	बांगी खोला	मालारानी-५; सन्धिखर्क-१,२,३,४,५,७,९,१०, ११, १२ र पाणिनी-८, छत्रदेव-२	१२	प्रभावित घरधुरी ५०००, विस्थापित ५०० परिवार,
२	घोचे खोला	सन्धिखर्क-१,२,३,८,१०	५	मानवीय क्षती १०/१५ जना,
३	मथुरा खोला	सन्धिखर्क-५,११,१२; छत्रदेव-२,६,७	६	जनावर, पन्छी १५००,
४	शीतखोला	शितगंगा-२,३,४,५,७,८	६	पटान क्षेत्रफल १०० विगहा,
५	खाकावेशी खोला	भूमिकास्थान-२,३,४,५,६	५	कटान क्षेत्रफल ५० विगहा,
६	खर्ज्याङ्गखोला	छत्रदेव-१,२	२	डुवान क्षेत्रफल १०० विगहा,
७	रासीखोला	शितगंगा-७,८	२	झाडापखाला ३००,
८	झिमरूक	भूमिकास्थान-५,६,७; शितगंगा-६,७	५	जुकाको विपद् २०० जना
९	रनसिंह	शितगंगा-१०,११	२	
१०	गुडरूग	शितगंगा-३,४,५	३	
११	दुर्गा खोला	पाणिनी-३,४,५,८	४	

१२	सिस्नेखोला	पाणिनी-५,६,८	३	
१३	बाणगंगाखोला	शितगंगा-१३,१४	२	
१४	कुसुम खोला	शितगंगा-११	१	
१५	सिलिङ्ग खोला	शितगंगा-९	१	

३.२.२ भूकम्प (Earth Quake):

प्रभावित स्थानहरू	संभावित क्षति विवरण
साविकका सन्धिखर्क र ठाडा गाविसहरू	<ul style="list-style-type: none"> मानवीय क्षती भौतिक क्षती घर २०० वाटो ३ कि.मि. सार्वजनिक स्थल ७ वटा विस्थापित हुनसक्ने संख्या १०००

३.२.३ आगलागी (Fire):

प्रभावित स्थानहरू	संभावित क्षति विवरण
६१ वटा वडाहरूलाई आधार मान्दा ५० वटा वडाहरू जोखिममा रहेको	<p>अनुमानित ५० घरलाई आधार मानि प्रतिशतमा राखिएको</p> <ul style="list-style-type: none"> जिन्सी, भाडाकपडा, लत्ताकपडा ६० प्रतिशत नगद १० प्रतिशत अन्न ७० प्रतिशत कागजपत्र ६५ प्रतिशत भौतिक सम्पत्ती घर ९० प्रतिशत मानवीय क्षती ५ प्रतिशत चौपाया १० प्रतिशत

३.२.४ कोभिड-१९ महामारी

चीनको हुवान प्रान्तबाट गत डिसेम्बर २०१९ देखि शुरु भई हाल विश्वभर महामारीको रूपमा फैलिईरहेको कोभिड-१९ बाट हाल विश्वका २१५ मुलुकहरूमा फैलिएको छ । यसबाट विश्वमा १,८७,४९,५८६ जना मानिसहरू संक्रमित भएका र ७,०५,२८८ जना संक्रमितहरूको मृत्यु भै सकेको अवस्था छ । मिति २०७७।४।२१ गतेसम्म नेपालमा २१,३९० जनामा कोभिड-१९ को संक्रमण देखिएकोमा ६० जना संक्रमितको मृत्यु भएको छ । कोरोना भाईरस नयाँ खालको भएको कारणले विस्तृत क्षति आंकलन गर्न नसकिए तापनि श्रावण २१ सम्म जिल्लामा ३२७ जनामा संक्रमण

देखिएकोमा २ जना संक्रमितको मृत्यु भएको र १ जना संक्रमितले आत्महत्या गरेका छन् । आगामी दिनमा संक्रमण बढ्न सक्ने आंकलन गरिएको छ । सिंगो मलुक अहिले कोभिड-१९ सँग जुधिहेको छ । संक्रमितको संख्या दिन प्रतिदिन बढ्दै गइरहेको छ । यसर्थ बाढी, पहिरो लगायतको पूर्वतयारी र प्रतिकार्य तथा कोभिड-१९ सँगको सामना एकैपटक गर्नुपर्ने हुन्छ । उद्धार, प्रतिकार्य र पुनःस्थापनाका अरु काम कोभिड-१९ को सम्भावित संक्रमणबाट जोगिएर गर्नुपर्ने चुनौती छ । त्यतिमात्र हैन बाढी पहिरोको जोखिममा रहेको यो जिल्लाको विभिन्न स्थानहरू कोभिड-१९ को पनि जोखिममा छन् । यसरी खप्टिने सबै विपद्हरूसँग तयारीका साथ सामना गर्ने गरी योजना तयार गरिएको छ । योजना कार्यान्वयनका क्रममा कोभिड-१९ को सम्भावित जोखिमबाट जोगिन भौतिक दूरी (Physical Distancing), व्यक्तिगत सुरक्षा समायो (PPE) को प्रयोग, निर्मलीकरण (Disinfection) जस्ता उपायहरूलाई गम्भिरतापूर्वक कार्यान्वयन गरिनेछ ।

विपद्को कारणले प्रत्येक वर्षमा हुने व्यापक धन जनको क्षति र प्रभावितहरूको लागि एउटा सहभागितामूलक विपद् तयारी तथा प्रतिकार्य योजना निर्माण गरी कार्यान्वयन गर्न सके मात्र प्रभावितहरूले छिटो राहत पाउन सक्ने हुँदा जिल्लास्तरमा विपद् पूर्वतयारी तथा प्रतिकार्य योजनाको आवश्यकता महसुस गरिएको छ । त्यसैले अर्घाखाँची जिल्लामा देखिएका सम्भावित विपद्हरूलाई व्यवस्थापन तथा न्यूनिकरण गर्नका लागि योजनाबद्ध रूपले अगाडी बढनुपर्ने आवश्यकता भएको र विगतको योजनालाई समयानुकुल परिमार्जन गर्नुपर्ने भएको हुँदा जिल्ला विपद् व्यवस्थापन समिति, अर्घाखाँचीले विपद् पूर्व तयारी तथा प्रतिकार्य योजना (DPRP) २०७६ लाई अद्यावधिक गरेको छ ।

परिच्छेद ४: क्षेत्रगत अवधारणा तथा क्षेत्रगत विभाजन (Cluster Approach and Cluster Lead Organization)

४.१ क्षेत्रगत अवधारणा

विपद् पूर्वतयारी तथा प्रतिकार्य योजनाको प्रभावकारी कार्यान्वयनका लागि जिल्लास्तरमा विषयगत क्षेत्र (Cluster) हरूलाई आधार मानेर कार्य विभाजन गर्नु उपयुक्त हुने देखिएको छ । यस अवधारणाको कार्यान्वयन गर्न जिल्ला स्तरका लागि वर्तमान समयमा चुनौती देखिए पनि कार्यविभाजनको स्वरूपलाई स्वीकार गर्दा प्रभावकारिता र जिम्मेवारीबोध हुने भएकोले क्षेत्रगत अवधारणालाई स्वीकार गरिएको हो ।

४.२ क्षेत्र (Cluster) को परिचय

विपद्को समयमा प्रभावित तथा पीडित समुदायलाई उपलब्ध गराउने मानवीय सहयोगका विभिन्न क्षेत्रहरू रहेका हुन्छन् । विपद्का घटनामा परी धनसम्पत्ति गुमाएका व्यक्तिलाई जीवनयापनका लागि आधारभूत आवश्यकताको पूर्ति गर्न र खाद्यान्न आवास, खानेपानी, सरसफाइ तथा स्वास्थ्य प्रबर्द्धन, सुरक्षाजस्ता विषयमा विशेषज्ञता हासिल गरेको समूहले आ—आफ्नो क्षेत्रको जिम्मेवारी लिँदा मानवीय सहयोगको कार्य व्यवस्थित हुन जान्छन् । अन्तर्राष्ट्रियस्तरबाट मान्यता प्राप्त क्षेत्रगत अवधारणाका विशेषता निम्न अनुसार रहेका छन्:

- क्षेत्रगत अवधारणाले समुदायसम्म आफ्नो उपस्थिति कायम राख्छ ।
- प्रतिकार्य (खोज, उद्धार र राहत) प्रक्रियामा विशेषज्ञताको उपयोग गर्ने भूमिका निर्वाह गर्छ ।
- मानवीय सहयोगलाई प्रभावकारी, जिम्मेवारी र उत्तरदायी बनाउने कार्यलाई सुनिश्चित गर्छ ।
- मानवीय सहयोगका क्षेत्रको पहिचान गरी त्यसअनुरूप सहयोगको खाका तयार गर्छ ।
- प्रतिकार्यमा देखिएका कमीकमजोरीको निराकरण गरी कार्ययोजनाको समीक्षा गर्दै आवश्यकतानुसार जिम्मेवारी निर्धारण तथा परिमार्जन गर्छ ।

४.३ उद्देश्य

क्षेत्रगत अवधारणाका प्रमुख उद्देश्य निम्न अनुसार रहेका छन्:

- क्षेत्रगत रूपमा मानवीय सहयोगलाई प्रभावकारी बनाउनु,
- आपत्कालीन पूर्वतयारी तथा प्रतिकार्यलाई चुस्त र कार्यान्वयन योग्य बनाउनु,
- क्षेत्रगत समस्याको लेखाजोखा र समाधानका उपायको लागि विशेषज्ञ परिचालन गर्नु,
- समन्वय र समझदारी अभिवृद्धि गर्नु,
- ज्ञान, सीप, प्रविधिको प्रभावकारी कार्यान्वयन गर्नु ।

४.४ क्षेत्रगत अवधारणाको आवश्यकता र महत्व

- कार्य विभाजन हुने भएकोले प्रत्येक क्षेत्रबाट उपलब्ध हुने आधारभूत आवश्यकताको वितरण प्रभावकारी भई सबै वर्गका प्रभावित समुदायको पहुँच कायम रहन्छ ।
- प्रत्येक क्षेत्रमा सो क्षेत्रको विशेषज्ञता प्राप्त निकायले नेतृत्व गर्ने हुँदा विपद्—प्रतिकार्यका क्रममा विशेषज्ञ सेवा उपलब्ध हुन्छ ।
- आपत्कालीन समयमा गर्नु पर्ने मानवीय सहयोग सम्बन्धी कार्यको लागि आवश्यक पूर्वतयारी गर्ने व्यवस्था भएकोले वस्तुको आपूर्ति, समन्वय, सूचना प्रवाह र सहयोग वितरण प्रभावकारी हुन्छ ।
- आपत्कालीन समयमा चाहिने सामग्रीको पूर्व बन्दोवस्त तथा भण्डारणको उचित व्यवस्था हुन्छ
- मानवीय सहयोगका सम्पूर्ण प्रक्रिया सहभागितात्मक विधिबाट गरिने भएकाले आन्तरिक विवाद र अन्य सबै प्रकारका कठिनाई हटेर सबै कार्य चुस्त हुन्छन् ।
- उपलब्ध स्रोत र साधनको अधिकतम उपयोग भई सबैमा जवाफदेहीताको विकास र उत्तरदायित्वबोध हुन्छ ।

४.५ जिल्ला स्तरमा क्षेत्रगत नेतृत्व (Cluster Leads)

विपद्को समयमा मानवीय सहयोगलाई प्रभावकारी बनाएर विपद् प्रभावितहरूको सुरक्षाका लागि जिल्ला विपद् व्यवस्थापन समितिसँग सहकार्य गरी जिल्लास्तरमा निम्न अनुसार क्षेत्र निर्धारण गरी काम गर्नेछ

विषयगत क्षेत्र अगुवा तथा सदस्य संस्थाहरू

क्र.सं.	विषयगत क्षेत्र (Clusters)	नेतृत्व प्रदान गर्ने निकाय (Cluster leads)	सहयोगी संघ संस्था (Cluster members)
१.	सूचना तथा समन्वय (Information and Coordination)	जिल्ला प्रशासन कार्यालय	<ul style="list-style-type: none"> • अर्घाखाँची स्थित सबै नगरपालिका तथा गाउँपालिकाहरू • जिल्ला प्रहरी कार्यालय, अर्घाखाँची • रामवाण गुल्म, म्यालपोखरी ब्यारेक • सशस्त्र प्रहरी बल नेपाल, नं. ३६ गुल्म • राष्ट्रिय अनुसन्धान जिल्ला कार्यालय अर्घाखाँची • नेपाल रेडक्रस सोसाईटी, जिल्ला शाखा अर्घाखाँची • पत्रकार महासंघ/ सञ्चार संग सम्बन्धीत संस्थाहरू • गैर सरकारी संस्थाहरू • DEOC
२.	खोज उद्धार तथा आपतकालिन सामग्री (Search)	जिल्ला प्रशासन कार्यालय	<ul style="list-style-type: none"> • अर्घाखाँची स्थित सबै नगरपालिका तथा गाउँपालिकाहरू • जिल्ला प्रहरी कार्यालय, अर्घाखाँची

	and Rescue and Emergency Logistics)		<ul style="list-style-type: none"> • रामवाण गुल्म, म्यालपोखरी ब्यारेक • सशस्त्र प्रहरी बल नेपाल, नं. ३६ गुल्म • नेपाल रेडक्रस सोसाईटी, जिल्ला शाखा अर्घाखाँची • अर्घाखाँची उद्योग वाणिज्य संघ • चेम्बर अफ कमर्स, अर्घाखाँची • पत्रकार महासंघ • संघीय खानेपानी तथा ढल व्यवस्थापन आयोजना • कृषि ज्ञान केन्द्र • अर्घाखाँची अस्पताल, सन्धिखर्क • स्वास्थ्य कार्यालय, अर्घाखाँची • नेपाल टेलिकम/ नेपाल विद्युत प्राधिकरण, अर्घाखाँची
३.	आपतकालिन आश्रय स्थल (Emergency Shelter)	नेपाल रेडक्रस सोसाईटी, जिल्ला शाखा अर्घाखाँची	<ul style="list-style-type: none"> • अर्घाखाँची स्थित सबै नगरपालिका तथा गाउँपालिकाहरू • जिल्ला प्रहरी कार्यालय, अर्घाखाँची • रामवाण गुल्म, म्यालपोखरी ब्यारेक • सशस्त्र प्रहरी बल नेपाल, नं. ३६ गुल्म • शहरी विकास तथा भवन निर्माण विभाग, रूपन्देही • विभिन्न संघ/ संस्थाहरू
४.	आपतकालिन स्वास्थ्य (Emergency Health)	स्वास्थ्य कार्यालय अर्घाखाँची	<ul style="list-style-type: none"> • अर्घाखाँची स्थित सबै नगरपालिका तथा गाउँपालिकाहरू • अर्घाखाँची अस्पताल, सन्धिखर्क • निजी अस्पताल/ क्लिनिकहरू • CMA Campus हरू • स्वास्थ्य सेवासँग सम्बन्धीत संघ/संस्थाहरू
५.	खानेपानी, स्वास्थ्य तथा सरसफाई (Water, Health and Sanitation)	संघीय खानेपानी तथा ढल व्यवस्थापन आयोजना	<ul style="list-style-type: none"> • अर्घाखाँची स्थित सबै नगरपालिका तथा गाउँपालिकाहरू • स्वास्थ्य कार्यालय • अर्घाखाँची अस्पताल, सन्धिखर्क • विभिन्न संघ/संस्थाहरू • खानेपानी तथा सरसफाई डिभिजन कार्यालय, पाल्पा
६.	आपतकालिन शिक्षा (Emergency Education)	शिक्षा विकास तथा समन्वय इकाई	<ul style="list-style-type: none"> • अर्घाखाँची स्थित सबै नगरपालिका तथा गाउँपालिकाहरू • प्याबसन/ एन प्याबसन • शिक्षक ट्रेड युनियनहरू • अन्य संघ/ संस्थाहरू

७.	आपतकालिन संरक्षण (Emergency Protection)	जिल्ला प्रशासन कार्यालय	<ul style="list-style-type: none"> • अर्घाखाँची स्थित सबै नगरपालिका तथा गाउँपालिकाहरू • जिल्ला प्रहरी कार्यालय, अर्घाखाँची • नेपाल रेडक्रस सोसाईटी • महिला मानव अधिकार रक्षक जिल्ला सञ्जाल/विभिन्न संघ संस्थाहरू
८.	तत्कालिन पुर्नलाभ (Early Recovery)	जिल्ला प्रशासन कार्यालय	<ul style="list-style-type: none"> • जिल्ला समन्वय समिति • अर्घाखाँची स्थित सबै नगरपालिका तथा गाउँपालिकाहरू • अर्घाखाँची अस्पताल, सन्धिखर्क • स्वास्थ्य कार्यालय अर्घाखाँची • अर्घाखाँची उद्योग वाणिज्य संघ

परिच्छेद ५:
जिल्ला स्तरीय क्षमता विश्लेषण
(District Level Capacity Analysis)

५.१ श्रोतसाधनको आँकलन (Stakeholders Resource /Emergency Stocks Mapping)

क्र. सं.	संस्थाको नाम र ठेगाना	सामग्रीको विवरण (खाद्य, गैर खाद्य)	इकाई	परिमाण	भण्डारण गरिएको स्थान	प्राप्त गर्न लाग्ने समय
१	जिल्ला प्रशासन कार्यालय	नगद	रु.	क्षतिको आधारमा	बैंक	सोही दिन
२	कृषि ज्ञान केन्द्र	विउबिजन/बिषादी	केजी	-	-	स्वीकृत मापदण्ड अनुरूप
४	डिभिजन वन कार्यालय	Fire equipments	सेट	१००	डिभिजन वन कार्यालय	तत्कालै
५	डिभिजन वन कार्यालय	काठ	क्युविक	३०	सामुदायिक वन	तत्कालै
६	स्वास्थ्य कार्यालय	दक्ष जनशक्ति, औषधी	जना र सेट	२५ जना	स्वास्थ्य कार्यालय	आवश्यकता अनुसार तत्काल
७	नेपाली सेना	दक्ष जनशक्ति	जना	१००	क्याम्प	तत्काल
८	नेपाल प्रहरी	दक्ष जनशक्ति	जना	१००	क्याम्प	तत्काल
९	सशस्त्र प्रहरी बल	दक्ष जनशक्ति	जना	१००	क्याम्प	तत्काल
१०	नेपाल रेडक्रस सोसाइटी	गैर खाद्य सामग्री	सेट	१००	नेपाल रेडक्रस सोसाइटी, अर्घाखाँची शाखा	तत्काल

५.२ प्रतिकार्यमा साझेदारहरूको पूर्व तयारी अवस्थाको विश्लेषण (Level of Preparedness)

क्र. सं.	संस्थाको नाम र ठेगाना	सम्पर्क व्यक्तिको सम्पर्क नं.	Contingency Plan update भए/नभएको	Emergency Unit, छ वा छैन	Emergency Response गरेको भए, कहाँ ?	उपलब्ध आकस्मिक कोष	प्रबन्ध व्यवस्था (सवारी साधन, औजार, गोदाम, आदि)	Emergency मा काम गर्ने जनशक्तिको विवरण
१	श्री रामवाण गुल्म नेपाली सेना, सन्धिखर्क	०७७ ४२००७१	भएको	छ	छ ठाडा, किमडाडा	छैन	छ	१०० जना
२	जिल्ला प्रहरी कार्यालय सन्धिखर्क	०७७४२०१९९, ०७७४२०२३०	भएको	छ	छ	छैन	छ	१०० जना
३	सशस्त्र प्रहरी वल नं. ३६ गुल्म	९८५१२७२०५७	भएको	छ	छ	छैन	छ	१०० जना
४	स्वास्थ्य कार्यालय अर्घाखाँची	०७७ ४२०२१३	भएको	छ	छ	छैन	छ	१५ जना
५	नेपाल रेडक्रस सोसाइटी	०७७ ४२०२७५	भएको	छ	छ	केन्द्र	छ	२५ जना

५.३ प्रतिकार्यमा साझेदारहरूको अनुभव र कार्यक्षेत्र (Previous Experience/Intervention)

क्र. सं.	संस्थाको नाम र ठेगाना	अवधि र भौगोलिक कार्य क्षेत्र (Duration and Geographic Coverage)						
		आवश्यकता पहिचान (Need Assessment)	समुदायमा परामर्श र तालिम (Consultation/ Training)	निर्माण/पुनर्निर्माण (Construction/ Rehabilitation)	मर्मत सुधार (Maintenance)	अनुगमन (Monitoring)	आपतकालिन सामग्रीको वितरण	अन्य (Others)
१	श्री रामवाण गुल्म, अर्घाखाँची	✓	✓	✓	✓	✓	✓	
२	जिल्ला प्रहरी कार्यालय, अर्घाखाँची	✓	✓	✓	✓	✓	✓	
३	स्वास्थ्य कार्यालय अर्घाखाँची	✓	✓	✗	✗	✓	✓	
४	सशस्त्र प्रहरी वल नं. ३६ गुल्म	✓	✓	✓	✓	✓	✓	
५	नेपाल रेडक्रस सोसाइटी	✓	✓	✗	✗	✓	✓	
६	राजनैतिक दल	✓						

५.४ विपद् सम्पर्क व्यक्ति (Focal Person) को विवरण

क्र. सं.	नाम थर	कार्यालयको नाम	पद	सम्पर्क नं.	इमेल ठेगाना
१.	विक्रम थापा	जिल्ला प्रशासन कार्यालय	स.प्र.जि.अ.	९८५७०६४४५०	wickramthapa@gmail.com
२.	दिपराज रावत	रामवाण गुल्म	उप सेनानी	९८५९९७७८८५	dipbuddha@gmail.com
३.	रामनारायण गुप्ता	जिल्ला प्रहरी कार्यालय	प्रहरी निरीक्षक	९८५९२८९९६९	dpoargha@gmail.com
४.	मनि कुमार पल्ली मगर	सशस्त्र प्रहरी बल नेपाल	स.प्र. निरीक्षक	९८५७०५५०९०	
५.	चिरञ्जीवी बुढा मगर	राष्ट्रिय अनुसन्धान जिल्ला कार्यालय	अनुसन्धान अधिकृत	९८५७८२३४२९	nidoarghakhanchi127@gmail.com
६.	गणेशराज पौडेल	स्वास्थ्य कार्यालय	ज.स्वा. निरीक्षक	९८५७०३०७०३	poudelgr@gmail.com
७.	जिवलाल बन्जाडे	उद्योग वाणिज्य संघ	उपाध्यक्ष	९८४७४९९५३९	acci.chamber@gmail.com
८.	नेत्र प्रसाद खनाल	मालारानी गाउँपालिका	कार्यक्रम अधिकृत	९८५७०६९४७२	
९.	नारायण प्रसाद पन्थी	शिक्षा विकास तथा समन्वय इकाइ	प्राविधिक सहायक	९८६०२९३९७४	deoargha@gmail.com
१०	जीवनारायण आचार्य	सन्धिखर्क नगरपालिका	अधिकृत छैठौं	९८४७९०८२२६	
११	नगेन्द्र प्रसाद नेपाल	शितगंगा नगरपालिका	अधिकृत छैठौं	९८५७०६९८२०	
१२	हिमा न्यौपाने	भूमिकास्थान नगरपालिका	आन्तरिक लेखा परीक्षक	९८५७०६९७९२	neopanehima77@gmail.com
१३	शेषकान्त घिमिरे	पाणिनी गाउँपालिका	ज.स्वा.नि.	९८५७०८६५३९	sheskantghimire@gmail.com
१४	अनिल कुमार महतो	डिभिजन वन कार्यालय	स.व. अधिकृत	९८५७६२९९००	krisona.2015@gmail.com
१५	कुशल भुसाल	नेपाल रेडक्रस सोसाइटी	प्रकोप संयोजक	९८५७०२८२५९	kushal720@gmail.com
१६		संघीय खानेपानी तथा ढल व्यवस्थापन आयोजना			
१७	महेन्द्र कुमार ओझा	कृषि ज्ञान केन्द्र	कृषि अर्थविज्ञ (अधिकृत छैठौं)	९८४७९४३४९८	mahendraojha2018@gmail.com
१८		जलश्रोत तथा सिंचाई डिभिजन कार्यालय			

१९	अर्घाखाँची सन्धिखर्क	अस्पताल		
----	-------------------------	---------	--	--

५.५ स्थानीय विपद् व्यवस्थापन समितिको नामावली

क्र.सं.	नामथर	पद	मोबाईल नं.	कैफियत
सन्धिखर्क नगरपालिका				
१.	कमल प्रसाद भुसाल	नगर प्रमुख	९८५७०६६८७५	
२.	ठाकुर कुमार वि.क.	नगर उपप्रमुख	९८५७०६६८७४	
३.	जीवन ज्ञवाली	प्र.प्र.अ.	९८५७०७६९९९	
४.	प्रितम बहादुर थापा	वडाध्यक्ष	९८५७०६९२४७	
५.	प्रतिनिधि	जिल्ला प्रहरी कार्यालय	९८५७०९०३५२	
६.	जीवनारायण आचार्य	अधिकृत छैठौं	९८४७९०८२२६	
७.	नारायण पोखेल	सव-ईन्जिनियर	९८५७०६९०७७	
८.	चन्द्र प्रसाद बन्जाडे	रेडक्रस प्रतिनिधि		
९.	नेत्र प्रसाद भुसाल	उ.वा.संघ प्रतिनिधि		
१०.	पूर्ण प्रसाद पराजुली	स्वास्थ्य शाखा प्रमुख	९८५७०६३९९८	
११.	मन्जु खनाल	शाखा अधिकृत		
शितगंगा नगरपालिका				
१	सुर्य प्रसाद अधिकारी	नगर प्रमुख	९८५७०६९४९७	
२	टिकाराम रेश्मी	नगर उप प्रमुख	९८५७०६९४९५	
३	अर्जुन गौतम	प्र.प्र.अ.	९८५७०६९८९५	
४	ईश्वर काफ्ले	रामवाण गुल्म ठाडा प्रमुख	९८५९९८६४२५	
५	बाबुराम बस्नेत	ई.प्र.का. ठाडा प्रमुख	९८५७०६३३८७	
६	शान्ता अधिकारी	विपद् व्यवस्थापन समिति संयोजक	९८५७०८६८९०	
७	टेक बहादुर क्षेत्री	सभापति, ने.रे.शो. सितापुर	९८५७०६६८२६	
भूमिकास्थान नगरपालिका				
१	श्री रेशम थापा	संयोजक	९८५७०६९९९२	
२	श्री खडानन्द बेलबासे	सदस्य	९८५७०६९९९९	
३	श्री नारायण प्रसाद भण्डारी	सदस्य	९८५७०६९९८९	
४	श्री नारायण प्रसाद खनाल	सदस्य	९८५७०६९९०९	
५	श्री तुवलाल सापकोटा	सदस्य	९८४७९०९६६३	
६	श्री शरद पोखेल	सदस्य	९८५७०६९७९६	
७	श्री प्रेम थापा	सदस्य	९८५७०६३००३	
८	हिमा न्यौपाने	सदस्य सचिव	९८५७०६९७९२	
पाणिनी गाउँपालिका				

१	अच्युत गौतम	संयोजक	९८५७०८६५००	
२	लक्ष्मी गौतम	सदस्य	९८५७०८६५१०	
३	मधुकृष्ण पौड्याल	सदस्य	९८५७०६६४९८	
४	मिनराज आत्रेय	सदस्य	९८५७०८६५०८	
५	स्थानेश्वर घिमिरे	सदस्य	९८५७०८६५०४	
६	जीवलाल घिमिरे	सदस्य	९८५७०८६५०५	
७	गुनाखर अधिकारी	सदस्य	९८५७०८६५०७	
८	शालिकराम भट्टराई	सदस्य	९८५७०८६५०९	
९	शुभ बहादुर सारू	सदस्य	९८५७०८६५०६	
१०	प्रतिनिधि जिल्ला प्रशासन कार्यालय	सदस्य		
११	मोहराज पौडेल	सदस्य	९८५७०८६५१८	
१२	प्रमुख, प्रहरी चौकी खिदिम	सदस्य	९८५७०९१२४६	
१३	शेषकान्त घिमिरे	सदस्य सचिव	९८५७०८६५३९	
छत्रदेव गाउँपालिका				
१	लेखनाथ पोखेल	गाउँपालिका अध्यक्ष	९८५७०६९७००	
२	तुलसी देवी श्रेष्ठ	गाउँपालिका उपाध्यक्ष	९८५७०६६५७४	
३	खिमानन्द भुसाल	प्र.प्र.अ.	९८५७०८६९७९	
४	अशोक कुमार श्रेष्ठ	विपद् समिति अध्यक्ष	९८५७०८६५४४	
५	बुद्धि राम न्यौपाने	जनस्वास्थ्य निरीक्षक	९८४७९६७९५०	
मालारानी गाउँपालिका				
१	बालकृष्ण शर्मा आचार्य	संयोजक	९८५७०२८४५७	
२	बिष्णु घर्ती	सदस्य	९८५७०६६४३२	
३	नारायण प्रसाद अर्याल	सदस्य	९८५७०६३५६४	
४	दिपा पोखेल	सदस्य	९८६७९५९८०९	
५	खुविराम पन्थी	सदस्य	९८४७२२६४६९	
६	नेत्र खनाल	सदस्य	९८५७०६९४७२	
७	नविन डुम्रे	सदस्य सचिव	९८५७०७२७३७	

५.६ स्थानीय तहहरूको विपद् जोखिम न्यूनिकरण तथा व्यवस्थापनको अवस्था

क्र.सं.	क्रियाकलाप	सन्धिखर्क	शितगंगा	भूमिकास्थान	छत्रदेव	मालारानी	पाणिनी
१.	विपद् व्यवस्थापन ऐन पारित भएको	✓	✓	✓	✓	✓	✓
२.	स्थानीय विपद् व्यवस्थापन समितिको गठन	✓	✓	✓	✓	✓	✓
३.	स्थानीय आपतकालिन कार्य संचालन केन्द्र स्थापना भएको	×	×	×	×	×	×
४.	आपतकालिन कोष स्थापना भएको	✓	✓	✓	✓	✓	✓

५.	आपतकालिन कोष परिचालन कार्यविधि	✓	✓	✓	✓	✓	✓
६.	पूर्वतयारी तथा प्रतिकार्य योजना	✗	✗	✗	✗	✗	✗
७.	विपद् फोकल पर्सन तोकिएको	✓	✓	✓	✓	✓	✓
८.	विपद् व्यवस्थापन शाखा/उपशाखा	✓	✓	✓	✓	✓	✓
९.	आपतकालिन राहत सामग्री भण्डारण	✓	✓	✓	✓	✓	✓

५.७ विपद्को समयमा प्रयोग गर्न सकिने गरी जिल्लामा पहिचान गरिएका खुल्ला स्थानहरूको विवरण

क्र. स.	वडा नं.	खुल्ला ठाउँ रहेको स्थान	अस्थायी आवाशका लागि राख्न सकिने अनुमानित संख्या	उपलब्ध श्रोतहरू (खानेपानी, बाटो, बिजुली, शौचालय आदि)
सन्धिखर्क नगरपालिका				
१.	१	टुडिखेल	५००	पानी, बाटो, बिजुली भएको
२.	१	बार्दि खेल मैदान	२००	पानी, बाटो, बिजुली नभएको
३.	१	लदाम बगैँचा	५००	खानेपानी मात्र भएको
४.	१	सन्धिखर्क इङ्गलिस बोर्डिङ्ग स्कुल	५००	पानी, बाटो, बिजुली भएको
५.	२	जनज्योती मा.वि.	८००	पानी, बाटो, बिजुली भएको
६.	२	भगवती मा.वि.	६००	पानी, बाटो, बिजुली भएको
७.	३	जिमुरे खोला	२००	पानी, बाटो, बिजुली नभएको
८.	५	वलेवाङ्ग भौर	१०००	पानी, बाटो, बिजुली भएको
९.	५	मथुरा	१०००	पानी, बाटो, बिजुली भएको
१०.	५	खरिपाटा	१००	पानी, बाटो, बिजुली नभएको
११.	६	नरपानी पिकनिक स्पौट	११००	पानी, बाटो, बिजुली भएको
१२.	९	रहिस चौर	८००	पानी, बाटो, बिजुली भएको
१३.	९	मसुरे पाटा	१२००	पानी भएको
१४.	१०	एयरपोर्ट	४००	पानी, बाटो, बिजुली नभएको
१५.	१०	विहार पिकनिक स्पौट	४००	पानी भएको
१६.	११	कविरा मैदान	२५०	पानी भएको
१७.	११	विजय मा.वि.	६००	पानी, बाटो, बिजुली भएको
१८.	११	न्यू ईङ्गलिस बोर्डिङ्ग स्कुल	४००	पानी, बाटो, बिजुली भएको
शितगंगा नगरपालिका				
१	१	मन्ड्रे, घर्तिश्वरा, पेहेरे, शब्दु, सुवर्णखाल, डाडाटोल	२५	पानी, बाटो, बिजुली
२	२	मुलावारी, घोरवन्दा, निपाने, झिर्थाथुम	२५	पानी, बाटो, बिजुली
३	३	दह, पदमे, कैलासे, गोर्जिथुम, खिब्दी	५०	पानी, बाटो, बिजुली

४	४	भेडामारा, गंगाखोला	५०	पानी, बाटो, बिजुली, अमराईमा शौचालय पनि रहेको
५	५	भाविनी, कालीमाटी, गल्धा, कल्लेरी	५०	पानी, बाटो, बिजुली
६	६	तल्लो जुकेना, साना ढुङ्गे, ठूला ढुङ्गे	१००	पानी, बाटो, बिजुली
७	७	उपल्लो जलुके, दमारदेशी, बडीदमार	१००	पानी, बाटो, बिजुली
८	८	लाहापे, खर्क	१००	पानी, बाटो, बिजुली
९	९	भक्कुचोक, नयावस्ती, पाकुरी, लौरी सिस्ने	५००	पानी, बाटो, बिजुली
१०	१०	हरें, बरें, कचुरेनी, सामकोट, बाटुलेका क्षेत्रहरू	१००	पानी, बाटो, बिजुली
११	११	खयरभट्टी, फोर्सल, मौवावारी, ढुगेसराका क्षेत्रहरू	१००	पानी, बाटो, बिजुली
१२	१२	रजिया, कोठिया मैदान	१००	पानी, बाटो, बिजुली
१३	१३	वौरी, छेडा, किर्तिपुर लगायतका स्थान	१००	पानी, बाटो, बिजुली
१४	१४	विक्रम, पावरा, करेचुलीका क्षेत्रहरू	१००	पानी, बाटो, बिजुली
छत्रदेव गाउँपालिका				
१	२	गंगाटार	२०००	खानेपानी, बाटो, शौचालय
२	२	बररूख	२०००	खानेपानी, बाटो, शौचालय
३		साजबोट जगतमाता आ.वि.	२०००	खानेपानी, बाटो, शौचालय
४		कोल्दी	१५००	खानेपानी, बाटो, शौचालय
५		रातापोखरा खेल मैदान	३०००	खानेपानी, बाटो, शौचालय
६		ठूलापोखरा	५००	खानेपानी, बाटो, शौचालय
७		तारुभतेरा	८००	खानेपानी, बाटो, शौचालय
८		कुटिकाचौर	७००	खानेपानी, बाटो, शौचालय
पाणिनी गाउँपालिका				
१	१	ने.रा.मा.वि. पणेना	२००	शौचालयको अस्थायी व्यवस्थापन गर्नुपर्ने
२	२	हरिहर मा.वि. पोखराथोक	२५०	शौचालयको अस्थायी व्यवस्थापन गर्नुपर्ने
३	३	दुर्गाफाँट वरका रूख	५००	शौचालयको अस्थायी व्यवस्थापन गर्नुपर्ने
४	४	पटौटी कटिनेटा सार्वजनिक चौर	४००	शौचालयको अस्थायी व्यवस्थापन गर्नुपर्ने
५	५	मैदान आलमदेवी मन्दिर फिल्ड	२५०	शौचालयको अस्थायी व्यवस्थापन गर्नुपर्ने
६	६	धातिवाङ्ग थामचौर क्रिकेट मैदान	५००	शौचालयको अस्थायी व्यवस्थापन गर्नुपर्ने
७	७	अडगुरी दुविचौर खेल मैदान	२५०	पानी र शौचालयको अस्थायी व्यवस्थापन गर्नुपर्ने
८	८	पालीदह पोखरी खेल मैदान	१००	शौचालयको अस्थायी व्यवस्थापन गर्नुपर्ने
भूमिकास्थान नगरपालिका				
१	१	फुलबारी	५००	बाटो, बिजुली
२	२	प्यारी पोखरी	६००	बाटो, बिजुली
३	२	पिपलनेटा	३००	बाटो, बिजुली
४	३	सिख	३००	बाटो, बिजुली

५	४	मदेन डाँडा, धारापानी	२००	बाटो , बिजुली
६	४	मदेन डाँडा	६००	बाटो, बिजुली
७	५	असारे खेलमैदान	३००	बाटो, बिजुली
८	६	दुर्वाड , खिल्जी	१००	बाटो , बिजुली
९	६	दुर्वाड	१०००	बाटो, बिजुली
१०	७	चिदिचौर	३०००	बाटो, बिजुली
११	८	पोखेडाँडा	२०००	बाटो, बिजुली
१२	८	रातापेखरा	१०००	बाटो, बिजुली
१३	९	गौरागोठ	३००	बाटो, बिजुली
१४	१०	आरीचौर	२०००	बाटो, बिजुली, खानेपानी, शौचालय
मालारानी गाउँपालिका				
१	१	भन्डारथुम मैदान	१००	
२	३	गोहेली खेल मैदान	१५०	
३	४	रातुका चौर	२५०	
४	४	देउराली डाँडा	२००	
५	६	त्रिकेट खेल मैदान रतनमारे	२५०	
६	६	म्यालपानी डाँडा	३००	

परिच्छेद ६:

जिल्ला विपद् पूर्वतयारी तथा प्रतिकार्य योजना (District Disaster Preparedness and Response Plan)

मध्य पहाडी ६८ प्रतिशत र चुरे पहाड ३२% गरी दुई भौगोलिक क्षेत्रमा विभाजित र ५% नदीहरूले ओगटेको यस जिल्लामा साना ठुला गरी २० वटा नदी नालाहरू छन् । तसर्थ पहाडी बस्तीको कारण जिल्लामा बाढी, पहिरो र भूक्षयले धेरै नै सताईरहेको छ । त्यसैगरी हुरीबतास र आगलागी यस जिल्लाका निरन्तर दोहोरिरहने घटना हुन् । आगलागी तथा हुरीबतासका घटनाबाट उत्पन्न विपद् पीडितको लागि जिल्ला प्रशासन कार्यालय र नेपाल रेडक्रस सोसाईटीले प्रत्येक वर्ष प्रदान गर्ने राहत वितरणबाट पनि स्पष्ट हुन्छ । विभिन्न स्थानमा यसअघि धेरै मानवीय क्षति हुने गरी महामारीको घटना नभए पनि समय समयमा देखिएको विभिन्न रोगहरूको अवस्थाको विश्लेषण गर्दा महामारी फैलिने सम्भावना रहेको छ । जिल्लाको समग्र परिस्थिति र जोखिमको वर्तमान अवस्थालाई हेर्दा पहिरो, बाढी, भूक्षय, हुरीबतास तथा आगलागी र महामारीको समयमा गरिने प्रतिकार्यको लागि विपद् पूर्वतयारी योजना तर्जुमा गरिएको छ । त्यसमा पनि बाढी पहिरो र भूक्षय एक आपसमा अन्तर निहित विपद् भएको कारण यी तीन वटै खतराहरूलाई एउटै पृष्ठभूमिमा राखी हेर्नु पर्ने हुन्छ । तसर्थ हाल पहिलो वर्षको लागि जिल्ला विपद् व्यवस्थापन समितिले विपद् व्यवस्थापनको लागि समग्र जिल्लामा गर्नु पर्ने योजना र जिल्लाका प्रमुख विपद्हरू बाढी/पहिरो/भूक्षय र आगलागीको सन्दर्भमा मात्रै विपद् पूर्वतयारी तथा प्रतिकार्य योजना तयार गरिएको छ ।

६.१ जिल्ला विपद् व्यवस्थापन समितिको विपद् पूर्वतयारीको विशेष कार्य योजना

क्र. सं.	क्रियाकलाप	जिम्मेवार निकाय	सहयोगी निकाय	स्थान	उच्च प्रभावित	मध्यम, न्यून प्रभावित
१.	विपद् व्यवस्थापनमा सरकारी तथा गैह्रसरकारी संस्थाको उत्तरदायित्व स्पष्टता साथ परिभाषित गर्ने	जि.वि.व्य.स.	सरकारी निकाय तथा गैससंहरू	जिल्ला पुरै	६ महिना	१ वर्ष
२.	जिल्ला विपद् व्यवस्थापन समितिका सदस्यहरूको उत्तरदायित्वको किटान गर्ने	जि.वि.व्य.स.	जिल्ला विपद् व्यवस्थापन समितिका सदस्यहरू	जिल्ला पुरै	६ महिना	१ वर्ष
३.	पूर्वचेतावनी संयन्त्रको स्थापना गर्ने	जि.वि.व्य.स.	स्थानीय तह, गैससं, दातृ	प्राविधिक दृष्टिकोणले	१ वर्ष	२ वर्ष

			संस्थाहरू र मिडिया	उपयुक्त देखिएको स्थान		
४.	विपदको सामना गर्न एकीकृत सञ्जालको विकास गर्ने	जि.वि.व्य.स.	स्थानीय तह र गैससं		तत्काल	
५.	उपलब्ध तथ्याङ्कलाई अद्यावधिक गर्ने	जि.वि.व्य.स.	स्थानीय तह, वडा र गैससं		निरन्तर	
६.	विपद् व्यवस्थापन फोकल व्यक्तिको व्यवस्था गर्ने	जि.वि.व्य.स.	स्थानीय तह, गैससं	जिल्ला	निरन्तर	
७.	विपद् व्यवस्थापनका सरोकारवालाहरू बीच सहकार्य तथा समन्वय गर्ने	जि.वि.व्य.स.	स्थानीय तह, गैससं, दातृ संस्था आदि		निरन्तर	
८.	वार्षिक योजनामा विपद् तैयारीका अवयवहरूलाई समायोजन गर्ने	स्थानीय तह	सम्बन्धीत सरकारी तथा गैर सरकारी निकायहरू		निरन्तर	

६.२ बाढी, पहिरो, भूक्षय विपद् पूर्वतयारीको लागि विशेष कार्य योजना

क्र. सं.	क्रियाकलाप	कार्यान्वयन गर्ने संस्था	सहयोगी संस्था	स्थान	समय		लागत
					उच्च प्रभावित गविस	मध्यम, न्यून प्रभावित लागत	
१.	बाढी पहिरो भूक्षय जान सक्ने संभावित स्थानको पहिचान गरी नक्सांकन	स्थानीय तह, जलश्रोत तथा सि.डि.का.	स्थानीय तह र उपभोक्ता समिति	वडा	१ वर्ष		
२.	खोला, सडक तथा पानीका श्रोतमा ढल तथा नालाको व्यवस्था	सडक बिभाग	स्थानीय तह र विभिन्न समितिहरू	वडा	१ वर्ष		
३.	खोला तथा नदिमा Spur निर्माण तथा पर्खाल (Retaining wall) को कार्य	स्थानीय तह	जलश्रोत तथा सि.डि.का. उपभोक्ता समिति	पालिका	६ महिना	१ वर्ष	

४.	बाढी, पहिरो र भूक्षय जान सक्ने स्थानहरूमा वृषरोपण कार्य	स्थानीय तह डिविजन वन कार्यालय	उपभोक्ता समिति	पालिका	३ महिना	१ वर्ष	
५.	संवेदनशिल क्षेत्रमा सचेतना कार्यक्रम संचालन	स्थानीय तह	सम्बन्धीत सबै निकाय	पालिका			
६.	विकास निर्माणका कार्यक्रमलाई विपद् जोखिम विश्लेषण गरी संचालन गर्ने	स्थानीय तह	सम्बन्धीत सबै निकाय	पालिका			
७.	वडास्तरीय बाढी, पहिरो र भूक्षय व्यवस्थापन योजना तर्जुमा	स्थानीय तह	जलश्रोत तथा सि.डि.का. उपभोक्ता समिति	१ वर्ष	२ वर्ष		
८.	बाढी, पहिरो र भूक्षय हुने संभावित क्षेत्र बारेमा होडिडबोर्ड, पत्रपत्रिका र एफ.एम. बाट सचेतना कार्यक्रम संचालन	स्थानीय तह	स्थानीय एफ.एम. रेडियोहरू	पालिका	३ महिना	१ वर्ष	
९.	भिरालो जमिनमा गहासुधार	स्थानीय तह	उपभोक्ता समिति	पालिका	तुरुन्तै		
१०.	पानीका मुहान संरक्षण गर्ने विरूवा रोपण	स्थानीय तह	डि.व.का. र उपभोक्ता समिति	६ महिना	१ वर्ष		
११.	बाढी, पहिरो र भूक्षय हुन नदिन पानीका मुहानहरूको संरक्षण गरी पोखरी र Tank बनाई सिचाई तथा खानेपानी व्यवस्थापन	स्थानीय तह	उपभोक्ता समिति	१ वर्ष	२ वर्ष		
१२.	कच्ची बाटो निर्माण गर्ने विद्यमान पद्धतिमा सुधार	स्थानीय तह	उपभोक्ता समिति	२ वर्ष	४ वर्ष		

६.३ आगलागी नियन्त्रणको पूर्वतयारी कार्ययोजना

क्र. सं.	कार्यकलाप	जिम्मेवार निकाय	सहयोगी संस्था	स्थान	समय		लागत
					उच्च प्रभावित गाविस	मध्यम, न्यून प्रभावित	
१	आगलागी नियन्त्रण सम्बन्धमा सचेतना कार्यक्रम संचालन	डिविजन वन कार्यालय	स्थानीय तह, गैससं	जिल्ला पुरै	६ महिना	१ वर्ष	

२	अग्नी संहिताको प्रयोग	स्थानीय तह	उपभोक्ता समिति	जिल्ला पुरै	१ वर्ष	२ वर्ष	
३	खानेपानी, विद्युतगृह, संचारगृहको सुरक्षा प्रबन्ध	जि.वि.व्य.स.	सुरक्षा निकाय	जिल्ला पुरै			
४	डढेलो नियन्त्रणका लागि QRT व्यवस्था	सुरक्षा निकायहरू	डिविजन वन कार्यालय, वन उपभोक्त समूह	जिल्ला पुरै	१ वर्ष	२ वर्ष	
५	डढेलो नियन्त्रण सचेतना कार्यक्रम	डि.व.का	स्थानीय तह	जिल्ला पुरै	१वर्ष	२ वर्ष	
६	आपतकालिन आश्रय स्थलको पहिचान	स्थानीय तह	सुरक्षा निकाय	जोखिममा रहेको स्थान	६ महिना	६ महिना	
७	स्वयंसेवकलाई आपतकालिन सेवा तालिम	डि.व.का.	स्थानीय तह	जिल्ला पुरै	१ वर्ष	२ वर्ष	
८	सङ्कटाभिमुख क्षेत्रको पहिचान तथा सुरक्षा	स्थानीय तह	सुरक्षा निकाय	जिल्ला पुरै	१ वर्ष	२ वर्ष	
९	खरका छाना भएका घरमा अग्नि निरोधक उपाय अवलम्बन	स्थानीय तह	डिविजन वन कार्यालय	जिल्ला पुरै	१ वर्ष	२ वर्ष	
१०	अग्नि सीमा रेखा निर्धारण	डि व का	वन उपभोक्ता समूह	जिल्ला पुरै	१ वर्ष	२ वर्ष	
११	अग्नि सङ्कटकालीन योजना	डि.व.का.	स्थानीय तह	जिल्ला पुरै	१ वर्ष	२ वर्ष	
१२	बिद्यालयस्तरमा सचेतना कार्यक्रम	डि.व.का.	स्थानीय तह	जिल्ला पुरै			
१३	समुदायलाई forest fire equipment प्रदान	डि.व.का	उपभोक्ता समिति	जिल्ला पुरै	१ वर्ष	२ वर्ष	
१४	गैहसरकारी क्षेत्रको श्रोत परिचालन	स्थानीय तह	डिविजन वन कार्यालय	जिल्ला पुरै			
१५	भवन निर्माण संहिताको कार्यान्वयन	स्थानीय तह	वडा गैससं	जिल्ला पुरै	२ वर्ष	४ वर्ष	

६.४ कोरोना संक्रमण रोकथाम तथा नियन्त्रण कार्ययोजना, २०७७

क्र. सं	कार्य विवरण	समय सीमा	मुख्य जिम्मेवारी	सहयोगी	अनुगमन
१	जिल्लाको विभिन्न स्थानहरूमा सहायता कक्षको स्थापना गर्ने सहायता कक्षमा वस्ने सुरक्षाकर्मी तथा कर्मचारीलाई आवश्यक सामग्री तथा उपकरणको व्यवस्था गर्ने	कोरोनाको जोखिम कम नभए सम्म	सम्बन्धित स्थानीय तह र स्वास्थ्य कार्यालय	जिल्ला सुरक्षा समिति	जि.स. स. प्रमुख, स्थानीय तहका प्रमुखहरू, प्र.जि.अ. र सुरक्षा प्रमुखहरू
२	सबै स्थानीय तह स्थित स्वास्थ्य केन्द्रहरूमा छुट्टै शैयाको व्यवस्था गर्ने	तत्काल	सम्बन्धित स्थानीय तह	स्वास्थ्य कार्यालय	न.पा./गा.पा. प्रमुख र प्र.जि.अ.
३	कोरोना भाइरसबाट सर्वसाधारणलाई जोगाउन कोरोना सतर्कता सम्बन्धी प्रचार प्रसार गर्ने	कोरोनाको जोखिम कम नभए सम्म	सम्बन्धित स्थानीय तह र स्वास्थ्य कार्यालय	जिल्ला सुरक्षा समिति	जिल्ला सुरक्षा समिति
४	वडा स्तरीय समिती गठन गरि सचेतना अभियान संचालन गर्ने	कोरोनाको जोखिम कम नभए सम्म	सम्बन्धित स्थानीय तह र स्वास्थ्य कार्यालय	जिल्ला सुरक्षा समिति	जिल्ला सुरक्षा समिति
५	जिल्ला प्रवेश गर्ने नाकाहरूमा हुने आवतजावत नियन्त्रण गर्ने	कोरोनाको जोखिम कम नभए सम्म	सुरक्षाकर्मी, सम्बन्धित स्थानीय तह र स्वास्थ्य कार्यालय	जिल्ला सुरक्षा समिति	जिल्ला सुरक्षा समिति
६	शंकास्पद भएको व्यक्तिलाई विशेष निगरानीमा राख्ने	कोरोनाको जोखिम कम नभए सम्म	सम्बन्धित स्थानीय तह र स्वास्थ्य कार्यालय	जिल्ला सुरक्षा समिति	जिल्ला सुरक्षा समिति
७	जिल्ला स्थित सबै एम्बुलेन्स र चालकलाई तयारी अवस्थामा राख्ने	तत्काल	स्वास्थ्य कार्यालय	ने.रे.सो.	न.पा./गा.पा. प्रमुख र प्र. जि.अ.
८	अत्यावश्यक सामग्रीहरूको अभाव हुन नदिन र कालो बजारी हुन नदिन बजार अनुगमन गर्ने	तत्काल	सम्बन्धित स्थानीय तह, जिल्ला प्रशासन कार्यालय	सम्बन्धित उ.बा. संघ, उपभोक्त हक हित संरक्षण मञ्च, पत्रकार र गै.स.स.	न.पा./गा.पा. प्रमुख
९	सबै स्थानीय तहहरूले कोरोना प्रतिकार्य योजना बनाई लागु गर्ने	तत्काल	सम्बन्धित स्थानीय तह	DEOC	न.पा./गा.पा. प्रमुख
१०	कम्तिमा ७/७ दिनमा स्थानीय विपद व्यवस्थापन समिती र	निरन्तर	LDMC / DDMC		न.पा./गा.पा. प्रमुख र प्र. जि.अ.

	आवश्यकता अनुसार DDMC को बैठक राखि समिक्षा गर्ने				
११	मास्क सेनिटाइजर र Gun For Fever लगायतका सामग्रीहरू सहज रूपमा उपलब्ध हुने व्यवस्था मिलाउने	निरन्तर	प्रदेश सामाजिक बिकाश मन्त्रालय, स्वास्थ्य कार्यालय, उ.बा.संघ/औषधि व्यवसायी संघ		
१२	सबै स्थानीय तहमा न्यूनतम सुविधा सहितको क्वारिन्टनको व्यवस्था गर्ने	तत्काल	सम्बन्धित स्थानीय तह	सबै सुरक्षा निकाय	जि.स. स. प्रमुख, स्थानीय तहका प्रमुखहरू, प्र.जि.अ. र सुरक्षा प्रमुखहरू
१३	शंकास्पद व्यक्तिलाई रिफरको व्यवस्था मिलाउने	शंकास्पद व्यक्ति फेला परेमा	अस्पताल/स्वास्थ्य सेवा केन्द्र	सम्बन्धित स्थानीय तह	जि.स. स. प्रमुख, स्थानीय तहका प्रमुखहरू, प्र.जि.अ. र सुरक्षा प्रमुखहरू
१४	निजी क्षेत्रका अस्पताल तथा पोलिक्लिनिक हरूबाट सहयोगको लागि समन्वय गर्ने	तत्काल	स्वास्थ्य कार्यालय	सम्बन्धित स्थानीय तह	जि.स. स. प्रमुख, स्थानीय तहका प्रमुखहरू, प्र.जि.अ. र सुरक्षा प्रमुखहरू
१५	सिनेमा हल, सांस्कृतिक केन्द्र, जिम तथा अन्य मनोरञ्जन स्थलहरू बन्द गर्ने	तत्काल	सम्बन्धित स्थानीय तह	सबै सुरक्षा निकाय	जि.स. स. प्रमुख, स्थानीय तहका प्रमुखहरू, प्र.जि.अ. र सुरक्षा प्रमुखहरू
१६	सार्वजनिक सवारी साधनहरूलाई स्वास्थ्य सम्बन्धी मापदण्डहरूको पालना गराउने	तत्काल	ट्रफिक प्रहरी, नेपाल प्रहरी र यातायात व्यवसायी	सबै सुरक्षा निकाय	जि.स. स. प्रमुख, स्थानीय तहका प्रमुखहरू, प्र.जि.अ. र सुरक्षा प्रमुखहरू
१७	ठुला तथा आवसीय होटलहरूमा ज्वरो मापन उपकरण तथा सामग्री को व्यवस्था गरि उक्त स्थानमा	कोरोनाको जोखिम कम नभए सम्म	उ.बा.संघ र होटल व्यवसायी संघ	सम्बन्धित स्थानीय तह	जि.स. स. प्रमुख, स्थानीय तहका प्रमुखहरू,

	प्रवेश गर्ने व्यक्तिको स्वस्थ जँच गर्ने				प्र.जि.अ. र सुरक्षा प्रमुखहरू
१८	सर्वसाधारण नागरिकमा कोरोना सम्बन्धी भ्रम तथा त्रास फैलाउने व्यक्तिलाई कानून बमोजिम कारवाही गर्ने	तत्काल	जिल्ला प्रहरी कार्यालय	पत्रकार महासंघ लगायत संचार सम्बद्ध संघ सस्थाहरू	जि.स. स. प्रमुख, स्थानीय तहका प्रमुखहरू, प्र.जि.अ. र सुरक्षा प्रमुखहरू
१९	जिल्लामा रहेका होटल रेस्टुरेन्टहरूले स्वास्थ्य सम्बन्धी मापदण्डको पालना गर्ने	कोरोनाको जोखिम कम नभए सम्म	जिल्ला प्रहरी कार्यालय	सम्बन्धित स्थानीय तह र होटल ब्वयसायी संघ	जि.स. स. प्रमुख, स्थानीय तहका प्रमुखहरू, प्र.जि.अ. र सुरक्षा प्रमुखहरू
२०	तेस्रो मुलुक वा कोरोना प्रभावित मुलुकबाट आएका नेपालीको विवरण अद्यावधिक गर्ने	तत्काल	वडा स्तरीय कोरोना नियन्त्रण समिति	सम्बन्धित स्थानीय तह, नेपाल प्रहरी	स्थानीय तहका प्रमुखहरू
२१	स्थानीय तहमा लाग्ने सबै हाट बजार बन्द गर्ने	कोरोनाको जोखिम कम नभए सम्म	स्थानीय तह		
२२	क्वारेन्टिन स्थलको निर्माण गर्ने	तत्काल	सम्बन्धित स्थानीय तह	स्वास्थ्य कार्यालय	जि.स. स. प्रमुख, स्थानीय तहका प्रमुखहरू, प्र.जि.अ. र सुरक्षा प्रमुखहरू
२३	सबै सर्वसाधारणलाई अत्यावश्यक काम बाहेक घर भित्रै बस्न आग्रह गर्ने	तत्काल	सम्बन्धित स्थानीय तह	सम्बन्धित स्थानीय तह	जि.स. स. प्रमुख, स्थानीय तहका प्रमुखहरू, प्र.जि.अ. र सुरक्षा प्रमुखहरू
२४	Isolation Centre निर्माण गर्ने	तत्काल	प्रदेश र स्थानीय तह	स्वास्थ्य कार्यालय, अर्घाखाँची अस्पताल, सुरक्षा निकाय	जि.स. स. प्रमुख, स्थानीय तहका प्रमुखहरू, प्र.जि.अ. र सुरक्षा प्रमुखहरू

परिच्छेद ७:

विपद् परिदृश्यमा आधारित जिल्ला विपद् पूर्वतयारी तथा प्रतिकार्य योजना (Scenario Based Cluster Specific Response Planning)

विपद्बाट हुन सक्ने सम्भावित क्षति कम गर्न विपद् प्रभावितहरूलाई सुरक्षित बनाई राख्नका लागि जिल्ला स्थित क्षेत्रगत अगुवा संस्थाहरूको आ-आफ्नो क्षेत्र अनुसारको विपद् पूर्व तयारी तथा प्रतिकार्य योजना तयार पारिएको छ । योजनाको विस्तृत विवरण तल उल्लेख गरिएको छ ।

७.१ सूचना तथा समन्वय (Information and Coordination)

विषयगत क्षेत्र (Clusters)	नेतृत्व प्रदान गर्ने निकाय (Cluster Leads)	सहयोगी संघ/संस्था (Cluster members)
सूचना तथा समन्वय (Information and Coordination)	जिल्ला प्रशासन कार्यालय	<ul style="list-style-type: none"> अर्घाखाँची स्थित सबै नगरपालिका तथा गाउँपालिकाहरू जिल्ला प्रहरी कार्यालय, अर्घाखाँची रामवाण गुल्म, म्यालपोखरी ब्यारेक शसस्त्र प्रहरी बल नेपाल, नं. ३६ गुल्म राष्ट्रिय अनुसन्धान जिल्ला कार्यालय अर्घाखाँची नेपाल रेडक्रस सोसाईटी, जिल्ला शाखा अर्घाखाँची पत्रकार महासंघ, सञ्चारसँग सम्बन्धीत संस्थाहरू गैर सरकारी संस्थाहरू

(क) विपद्को प्रकारमा आधारित प्रतिकार्य योजना

विपद् पश्चातको अवधि	विपद्को अवस्थामा गरिने आपतकालिन कार्य	पूर्व तयारी कार्य	Gap को पहिचान	जिम्मेवार निकाय
पहिलो दिन	<ul style="list-style-type: none"> First Responder को हैशियतले छिटो भन्दा छिटो घटनास्थलमा खटाउने र पुग्ने । विपद्को बारेमा सूचना तथा समन्वय गर्ने, सूचना लिने र जिल्ला आपतकालिन सञ्चालन केन्द्र (DEOC) तथा प्रहरी कन्ट्रोल रूममा दिने । कन्ट्रोल रूमले सुरक्षा निकाय र सम्बन्ध अन्य क्लष्टरलाई खबर गरी तत्काल विद्युत लाइन काट्ने 	<ol style="list-style-type: none"> पूर्ण जानकारी पाउने व्यक्ति/समूहहरूद्वारा माईकिङ्ग गर्ने, तत्काल सूचनाको आदान प्रदान गर्ने, संभावित विपद् बारेमा मिडियामा 	१.श्रोत साधनको कमी रहन सक्ने ।	<ol style="list-style-type: none"> जिल्ला प्रशासन कार्यालय नेपाली सेना नेपाल प्रहरी शसस्त्र प्रहरी स्थानीय तह अन्य सम्बन्धीत निकायहरू, संघ/संस्थाहरू

	<p>एम्बुलेन्स र रेडक्रसलाई खबर गर्ने।</p> <ul style="list-style-type: none"> • विपदको सूचना तालुक निकाय/समितिमा दिने र समन्वय गर्ने। • स्वास्थ्य केन्द्र र अस्पताललाई सतर्क रहन निर्देशन दिने। • घटना स्थलमा खटिने सुरक्षाकर्मीले तत्कालिन रूपमा निम्नानुसार काम गर्ने। <ul style="list-style-type: none"> ○ बाटोको अवस्थाको जानकारी लिने/दिने। ○ घटनास्थलको तत्कालिन अवस्थाको जानकारी दिने। ○ थप क्षति हुन नदिन सुरक्षा मिलाउने ○ उद्धारको क्रममा मानवीय उद्धारलाई प्राथमिकता दिने। ○ विशेषज्ञ र खोज उद्धार टोली तथा मेडिकल टोली तत्काल घटना स्थल पुग्ने। • घाइते खोज्ने, प्राथमिक उपचार गर्ने, घाइतेको प्राथमिकीकरण गर्ने र निम्न अनुसारको ट्यागको व्यवस्था गर्ने। <ul style="list-style-type: none"> ○ रातो, गम्भिर घाइते। ○ पहेलो, मध्यम घाइते। ○ हरियो, सामान्य घाइते। ○ कालो, मृतक • उद्धारको लागि एम्बुलेन्स तथा अन्य बैकल्पिक यातायातका साधनहरू (जीप, बस, ट्रक, भ्यान) आदिको व्यवस्था गर्ने र 	<p>प्रचार प्रसार गर्ने</p> <p>४. संभावित ईलाकामा सुरक्षा निकायबाट निरन्तर पेट्रोलिङ्ग गर्ने</p>		
--	---	---	--	--

	<p>उपचारको लागि घाइते लाई पठाउने।</p> <ul style="list-style-type: none"> संचारको वैकल्पिक व्यवस्था मिलाउने (HF, VHF/UHF रेडियो सेट र स्याटेलाइट फोनको व्यवस्था र प्रयोग गर्ने) साथै स्थानीय मिडियाबाट सत्य तथ्य सूचना संप्रेषण गर्ने। उद्धार कार्यको लागि अन्य सम्भावित समूहहरू (रेडक्रस राजनैतिक दलका युवा समूह, खेलकुद समूह स्थानीय युवा क्लब) लाई परिचालन गर्ने। उद्धारमा खटिने उद्धारकर्मीहरूले प्रष्ट देखिने पोशाक वा चिन्हको प्रयोग गर्ने। प्रभावितहरूलाई तत्कालिन राहत र सुरक्षित स्थानमा अस्थायी बसोबासको व्यवस्था मिलाउने। 			
दोस्रो दिन	<ul style="list-style-type: none"> Search and Rescue को कारवाही जारी राख्ने, आधारभूत आवश्यकता पूर्ति गर्ने, मानिस र समानको सुरक्षा गर्ने, विस्थापितलाई तत्काल बसोबासको व्यवस्था गर्ने, घाइते बिरामीको उपचार गर्ने। क्षतिको मुल्याङ्कन तथा प्रतिवेदन (मुचुल्का) तयार गर्ने। पुर्नस्थापना गर्नको लागि अन्य संघ/संस्थाहरूसँग समन्वय गर्ने र पुर्नस्थापनाको व्यवस्था मिलाउने। मृतकको पहिचान गर्ने र सब व्यवस्थापन गर्ने (मुचुल्का गर्ने, पोष्माटर्म र डिस्पोज गर्ने। 	<p>१. स्थानीय स्तरमा हुन सक्ने श्रोतहरूको पहिचान तथा संकलन गर्ने।</p>		<p>७. जिल्ला प्रशासन कार्यालय</p> <p>८. नेपाली सेना</p> <p>९. नेपाल प्रहरी</p> <p>१०. शसस्त्र प्रहरी</p> <p>११. स्थानीय तह</p> <p>१२. अन्य सम्बन्धीत निकायहरू, संघ/संस्थाहरू</p>

पहिलो हप्ता	<ul style="list-style-type: none"> • औषधी उपचार कार्य जारी, • शिक्षा र जनचेतना सम्बन्धी कार्य, • दैनिक आधारभूत आवश्यकता पूर्ति गर्ने, 			“ “
पहिलो महिना	<ul style="list-style-type: none"> • भत्किएका संरचनाहरूको पुनःनिर्माण कार्य शुरू गर्ने, • सरसफाई तथा स्वच्छ पिउने पानीको उपलब्धता गराउने। 			“ “ प्रदेश सरकार
दोस्रो महिना	<ul style="list-style-type: none"> • विस्थापितहरूको संरचना पुरा गर्ने, • विस्थापितहरूलाई उपयुक्त स्थानहरूमा सार्ने 			“ “

(ख) निकायगत जिम्मेवारी

निकाय	बिषयगत क्षेत्र	कार्यरत क्षेत्र	सम्पर्क व्यक्तिको नाम	सम्पर्क नम्बर
जिल्ला प्रसासन कार्यालय	समन्वय तथा परिचालन	अर्घाखाँची	प्र.जि.अ. विजयराज पौडेल	०७७४२०१३३
रामवाण गुल्म	विपद व्यवस्थापनको लागि पूर्व तयारीमा रहने	अर्घाखाँची	सेनानी अशोक कुमार क्षेत्री	०७७-४२००७१ ९८५७०६६४७३
नेपाल प्रहरी	विपद व्यवस्थापनको लागि पूर्व तयारीमा रहने	अर्घाखाँची	प्र.ना.उ. माधव प्रसाद बुढाथोकी	०७७-४२०२९९
शसस्त्र प्रहरी बल नेपाल, ३६ नं. गुल्म	विपद व्यवस्थापनको लागि पूर्व तयारीमा रहने	अर्घाखाँची	स.प्र.ना.उ. माधव रेग्मी	९८५९२७२०५७
राष्ट्रिय अनुसन्धान जिल्ला कार्यालय	विपद् तथा जोखिम सम्बन्धी सूचना संकलन	अर्घाखाँची	प्र.अ.अ. विनय कुमार चतुर्वेदी	९८५७०६६९८८
नेपाल रेडक्रस सोसाईटी,	समन्वय तथा श्रोत व्यवस्थापन	अर्घाखाँची	ठाकुर अधिकारी	०७७-४२०१२७
पत्रकार महासंघ, FM रेडियो	सूचना सम्प्रेषण	अर्घाखाँची	हिम बहादुर जि.सी. लोकाली र Fm/ रेडियो स्टेशन मेनेजरहरू	९८५७०६९४२८
स्वास्थ्य कार्यालय,	औषधी व्यवस्थापन	अर्घाखाँची	डा. पुस्पा थापा	०७७-४२०२९३
डिभिजन वन कार्यालय	स्थान तथा काठ उपलब्ध	अर्घाखाँची	शिव प्रसाद शर्मा	०७७-४२०१०९

७.२ खाद्य तथा कृषि (Food and Agriculture)

विषयगत क्षेत्र (Clusters)	नेतृत्व प्रदान गर्ने निकाय (Cluster Leads)	सहयोगी संघ संस्था (Cluster members)
खाद्य तथा कृषि (Food and Agriculture)	कृषि ज्ञान केन्द्र	<ul style="list-style-type: none"> स्थानीय तह उद्योग वाणिज्य संघ सम्बन्धीत संघ/संस्थाहरू

(क) विपद्को प्रकारमा आधारित प्रतिकार्य योजना

विपद् पश्चातको अवधी	विपद्को अवस्थामा गरिने आपतकालिन कार्य	पूर्व तयारी कार्य	Gap को पहिचान	जिम्मेवार निकाय
पहिलो दिन	<ul style="list-style-type: none"> तत्काल जिल्ला आपतकालिन सञ्चालन केन्द्र (DEOC) मा सरोकारवालाहरूको विचमा समन्वय बैठक गर्ने । स्थलगत निरीक्षण अनुगमन क्षतिको सूचना संकलन गर्ने । प्रतिवेदन तयारी । कार्ययोजना निर्माण । 	सम्पर्क व्यक्तिको व्यवस्था		<ul style="list-style-type: none"> जिल्ला विपद् व्यवस्थापन समिति नेपाल रेडक्रस सोसाईटी स्थानीय तह डिभिजन वन कार्यालय संघ/संस्थाहरू
दोस्रो दिन	<ul style="list-style-type: none"> तथ्याङ्क संकलन तथा विश्लेषण गर्ने पशुधनको सुरक्षा तथा मृत पशुहरूको व्यवस्थापन गर्न प्राविधिक टोली तथा जनशक्ति परिचालन गर्ने । खाद्य सामग्री वितरण तथा वितरण प्रणालीलाई व्यवस्थित गर्ने 	तथ्याङ्क संकलन सामग्री तथा जनशक्ति व्यवस्थापन	बजेट व्यवस्था नभएको ।	<ul style="list-style-type: none"> जिल्ला विपद् व्यवस्थापन समिति नेपाल रेडक्रस सोसाईटी स्थानीय तह डिभिजन वन कार्यालय संघ/संस्थाहरू
पहिलो हप्ता	<ul style="list-style-type: none"> पीडितहरूको लेखाजोखा राख्ने । खाद्य सामग्री वितरण । एकद्वार पद्धतिको अबलम्बन गर्ने । खाद्य गोदामलाई सुरक्षित र सहज पहुँच पुग्न सक्ने ठाउँमा राख्ने । गोदाम सुरक्षाको प्रबन्ध मिलाउने । 	खाद्य सामग्री व्यवस्थापन	बजेट व्यवस्था नभएको, भण्डारणमा खाद्य सामग्री नराखिएको	<ul style="list-style-type: none"> जिल्ला विपद् व्यवस्थापन समिति नेपाल रेडक्रस सोसाईटी स्थानीय तह डिभिजन वन कार्यालय संघ/संस्थाहरू
पहिलो महिना	<ul style="list-style-type: none"> कार्ययोजना अनुरूपको कार्यान्वयनको समिक्षा गर्ने । Short Term Planning 	Team गठन (कार्यदल) स्रोत साधनका लागि समन्वय	बजेट व्यवस्थापन	<ul style="list-style-type: none"> जिल्ला विपद् व्यवस्थापन समिति नेपाल रेडक्रस सोसाईटी स्थानीय तह

	<ul style="list-style-type: none"> छिटो उत्पादन हुने खाद्यान्नवालीको लागि विउ विजन र पशु वा पंक्षी वितरण गर्ने। 			<ul style="list-style-type: none"> डिभिजन वन कार्यालय संघ/संस्थाहरू
दोस्रो महिना	<ul style="list-style-type: none"> आयमूलक कार्यक्रम संचालन। तालिम। पुनः अधिल्लो महिनाका क्रियाकलापको समिक्षा तथा निरन्तरता। 	स्रोत साधनका लागि समन्वय	बजेट व्यवस्थापन	<ul style="list-style-type: none"> जिल्ला विपद् व्यवस्थापन समिति नेपाल रेडक्रस सोसाईटी स्थानीय तह डिभिजन वन कार्यालय संघ/संस्थाहरू
तेस्रो महिना	<ul style="list-style-type: none"> Follow Up तथा कार्यक्रमको निरन्तरता 	स्रोत साधनका लागि समन्वय	बजेट व्यवस्थापन	“ ”
सो भन्दा बढी	<ul style="list-style-type: none"> सम्बन्धीत समुदायसाग छलफल गरी कार्यक्रम तय गर्ने। आपतकालिन कोष स्थापना गर्ने। 	स्रोत साधनका लागि समन्वय	बजेट व्यवस्थापन	“ ”

(ख) निकायगत जिम्मेवारी

निकाय	बिषयगत क्षेत्र	कार्यरत क्षेत्र	सम्पर्क व्यक्तिको नाम	सम्पर्क नम्बर
कृषि ज्ञान केन्द्र	खाद्य तथा विउ उपलब्धता	अर्घाखाँची जिल्ला	देवेश कुमार मिश्र	०७७४२०१२६
उद्योग वाणिज्य संघ	खाद्य सामग्री वितरण	अर्घाखाँची जिल्ला	युवराज श्रेष्ठ	९८४७०४५२०७
कृषि विकास बैंक,	ऋण उपलब्धता	अर्घाखाँची जिल्ला	चिरन्जीवी बस्याल	०७७४२०१६६

७.३ आपतकालीन आश्रयस्थल तथा गैर खाद्य सामग्री (Emergency Shelter and Non-Food Items) व्यवस्थापन

बिषयगत क्षेत्र (Clusters)	नेतृत्व प्रदान गर्ने निकाय (Cluster Leads)	सहयोगी संघ संस्था (Cluster members)
आपतकालीन आश्रयस्थल तथा गैर खाद्य सामग्री (Emergency Shelter and Non-Food Items)	स्थानीय तह र नेपाल रेडक्रस सोसाईटी	<ul style="list-style-type: none"> शहरी विकास तथा भवन निर्माण डिभिजन रूपन्देही, जिल्ला प्रहरी कार्यालय, उद्योग वाणिज्य संघ, डिभिजन वन कार्यालय सम्बन्धीत संघ संस्थाहरू

(क) विपद्को प्रकारमा आधारित प्रतिकार्य योजना

विपद् पश्चातको अवधि	विपद्को अवस्थामा गरिने आपतकालिन कार्य	पूर्व तयारी कार्य	Gap को पहिचान	जिम्मेवार निकाय
पहिलो दिन	<ul style="list-style-type: none"> विपद् प्रभावित क्षेत्रमा तत्काल आवश्यक पर्ने गैह्र खाद्य 	सचेतना कार्यक्रम प्रचार प्रसार, पोष्टर,	समन्वयको अभाव तालिम प्राप्त	<ul style="list-style-type: none"> जिल्ला प्रशासन कार्यालय

	<p>सामाग्रीको पूर्ण व्यवस्थापन मिलाउन विभिन्न सरोकारवालाहरूसँग समन्वय गर्ने,</p> <ul style="list-style-type: none"> जिल्ला आपतकालिन सञ्चालन केन्द्र (DEOC) मा अवस्थाको बारेमा जानकारी प्रदान गर्ने तथा सुचना लिने। विपद क्षेत्रमा DDRT र प्राथमिक उपचार स्वयं सेवकहरूलाई परिचालन गर्ने। पीडित संख्या पहिचान गर्ने। घरबार विहिनहरूलाई तत्काल आश्रय स्थलको खोजी गर्ने तथा आश्रय व्यवस्था मिलाउने। त्रिपाल कम्मल कपडा भाडाकुंडा वितरण गर्ने। 	<p>पम्पलेट वितरण, टाँस्ने कार्य, अन्तरक्रिया, छलफल, तालिम प्रदान, औजार व्यवस्थापन, गैह्र खाद्य सामाग्री संकलन, भण्डार</p>	<p>जनशक्तिको कमी, आवश्यक राहत सामाग्रीको कमी</p>	<ul style="list-style-type: none"> स्थानीय तह नेपाली सेना, नेपाल प्रहरी, सशस्त्र प्रहरी वल, रेडक्रस, संघ/संस्थाहरू,
दोस्रो दिन	<ul style="list-style-type: none"> तत्काल आश्रयस्थल निर्माणको लागि सरोकारवाला निकायहरूसँग समन्वय गर्ने। पहिला दिनको कार्यलाई निरन्तरता दिने। 	” ”	” ”	” ”
पहिलो हप्ता	<ul style="list-style-type: none"> आश्रय स्थलमा रहेका व्यक्तिहरूलाई खानेपानी तथा शौचालयको व्यवस्था गर्ने। राहतका थप सामाग्रीको आवश्यकता भए परिपूर्ति गर्ने, आश्रय स्थलको अनुगमन गर्ने। स्वास्थ्य, परीक्षण, औषधी उपचारको व्यवस्था मिलाउने। 			<ul style="list-style-type: none"> जिल्ला प्रशासन कार्यालय स्थानीय तह नेपाली सेना, नेपाल प्रहरी, सशस्त्र प्रहरी वल, रेडक्रस, संघ/संस्थाहरू,
पहिलो महिना	<ul style="list-style-type: none"> स्वास्थ्य, सरसफाई र जनचेतनाको लागि FM/रेडियो मार्फत आग्रह गर्ने। 		आवश्यक श्रोत साधनको कमी।	<ul style="list-style-type: none"> जिल्ला प्रशासन कार्यालय स्थानीय तह नेपाली सेना,

	<ul style="list-style-type: none"> गैह खाद्य सामग्री पर्याप्त नभएको अवस्थामा उद्योग वाणिज्य संघ तथा अन्य दातृ निकायहरूसंग सहयोगको लागि अनुरोध गर्ने। आश्रयस्थलको भौगोलिक सुरक्षा। प्रबन्ध मिलाउने पुनर्स्थापनाको लागि समन्वय गर्ने। 			<ul style="list-style-type: none"> नेपाल प्रहरी, सशस्त्र प्रहरी बल, रेडक्रस, संघ/संस्थाहरू,
दोस्रो महिना	<ul style="list-style-type: none"> निरन्तर अनुगमन, सहयोग संकलनलाई निरन्तरता दिने / राहत वितरण गर्ने। राहत वितरण कार्यको समिक्षा गर्ने। 			“ “
तेस्रो महिना	<ul style="list-style-type: none"> निरन्तर अनुगमन, सहयोग संकलन र वितरणलाई निरन्तरता दिने। राहत वितरण कार्यको समिक्षा गर्ने र आगामी योजना बनाउने। 			“ “
सो भन्दा बढी	<ul style="list-style-type: none"> पुनर्स्थापनाको लागि घर, टहरा, शौचालय निर्माण। 			स्थानीय तह र प्रदेश सरकार

(ख) निकायगत श्रोत साधनको आंकलन तथा निकायगत बन्दोबस्तीको सामग्रीको विवरण:

संस्थाको नाम	मुख्य विषयगत क्षेत्र	सामग्रीको नाम (राहत सामग्रीको भण्डारण)	परिमाण	उपलब्ध नगद	सम्पर्क व्यक्ति	सम्पर्क नम्बर
जिल्ला प्रशासन कार्यालय	समन्वय, परिचालन, अनुगमन, सहजिकरण, आर्थिक व्यवस्थापन	गैँटी, बेल्ला, बाल्टी, डोरी, हसिया, हेलमेट, यातायातको साधन आदि	वार्षिक १००० परिवारलाई पुग्ने गरी	मापदण्ड अनुसार	प्रमुख जिल्ला अधिकारी	०७७४२०१३३
नेपाली सेना	सुरक्षाकर्मी परिचालन	“ “	१०० जनालाई पुग्ने	-	सेनानी	

नेपाल प्रहरी	सुरक्षाकर्मी परिचालन	“ ”	१०० जनालाई पुग्ने	-	प्र.ना.उ.	०७७४२०१९९
सशस्त्र प्रहरी बल नेपाल	सुरक्षाकर्मी परिचालन	“ ”	१०० जनालाई पुग्ने	-	स.प्र.ना.उ.	
नेपाल रेडक्रस	स्वयम सेवक परिचालन, गैह खाद्य सामग्री आपूर्ति वितरण	त्रिपाल, कम्बल, भाडाकुडा, लत्ताकपडा, (जिल्ला शाखा, उपशाखा)	वार्षिक १००० परिवार	-	ठाकुर प्रसाद अधिकारी	०७७-४२०२७५ ९८४७३८१८३७
डिभिजन वन कार्यालय	काठपातको व्यवस्थापन		आवश्यकता अनुसार		डि.व.का.प्रमुख	०७७-४२०१०९
शिक्षा विकास तथा समन्वय ईकाई	विद्यालयलाई आश्रय स्थलको लागि पत्राचार		आवश्यकता अनुसार		प्रमुख	०७७-४२०५५५
स्थानीय तह	समन्वय, आर्थिक व्यवस्थापन		“ ”	मापदण्ड अनुसार	विपद् सम्पर्क व्यक्ति	
सम्बन्धीत वडा कार्यालय	आश्रय स्थल खोजी, सामग्री संकलन				सचिव	
संघ/संस्था	राहत संकलन, आश्रय व्यवस्थापन				संघ/संस्था प्रमुख, क्लब अध्यक्ष, सचिव	

(ग) निकायगत जिम्मेवारी

निकाय	बिषयगत क्षेत्र	कार्यरत क्षेत्र	सम्पर्क व्यक्ति	सम्पर्क नम्बर
जिल्ला प्रशासन कार्यालय	समन्वय, परिचालन, अनुगमन, सहजिकरण, आर्थिक व्यवस्थापन	अर्घाखाँची	प्रमुख जिल्ला अधिकारी	०७७४२०१३३
नेपाली सेना	सुरक्षाकर्मी परिचालन	अर्घाखाँची	सेनानी	९८५७०६६४७३
नेपाल प्रहरी	सुरक्षाकर्मी परिचालन	अर्घाखाँची	प्र.ना.उ	०७७४२०१९९
सशस्त्र प्रहरी बल नेपाल	सुरक्षाकर्मी परिचालन	अर्घाखाँची	स.प्र.ना.उ	९८५१२७२०५७

नेपाल रेडक्रस	स्वयंसेवक परिचालन, गैह्र खाद्य सामग्री आपूर्ति वितरण	अर्घाखाँची	ठाकुर अधिकारी	०७७४२०२७५
वन	काठपातको व्यवस्थापन	अर्घाखाँची	डि.व.अधिकृत	०७७४२०१०९
शिक्षा विकास तथा समन्वय ईकाई	विद्यालयलाई आश्रय स्थलको लागि पत्राचार	अर्घाखाँची	प्रमुख	०७७४२०५५५
वडा कार्यालय	आश्रय स्थल खोजी, सामग्री संकलन	सम्बन्धीत वडाहरू	सचिव	
स्थानीय संघ संस्था/क्लव	राहत संकलन, आश्रय व्यवस्थापन	अर्घाखाँची		

७.४ खानेपानी स्वास्थ्य सरसफाइ (Water, Sanitation and Hygiene)

विषयगत क्षेत्र (Clusters)	नेतृत्व प्रदान गर्ने निकाय (Cluster Leads)	सहयोगी संघ संस्था (Cluster members)
खानेपानी स्वास्थ्य सरसफाइ (Water, Sanitation and Hygiene)	खानेपानी तथा सरसफाई डिभिजन कार्यालय पाल्पा र संघीय खानेपानी तथा ढल व्यवस्थापन आयोजना	<ul style="list-style-type: none"> स्थानीय तह, नेपाल रेडक्रस सोसाईटी, स्वास्थ्य कार्यालय, संघ/संस्थाहरू

(क) विपद्को प्रकारमा आधारित प्रतिकार्य योजना

विपद् पश्चातको अवधि	विपद्को अवस्थामा गरिने आपतकालिन कार्य	पूर्व तयारी कार्य	Gap को पहिचान	जिम्मेवार निकाय
पहिलो दिन	<ul style="list-style-type: none"> सरोकारवाला निकायहरू बिचमा समन्वय बैठक। DEOC मा अवस्थाको बारेमा जानकारी प्रदान गर्ने तथा सुचना लिने। खानेपानी तथा सरसफाई सम्बन्धीत Cluster को बैठक तत्काल बसी कार्य विभाजन गर्ने। विपद् पश्चात तत्कालको अवस्था विश्लेषण गर्ने। खानेपानी स्रोतको पहिचान गर्ने। पानीको ड्रम, प्लाष्टिक, टङ्की, केहि पाइप, जग, वाल्टी, र पानी 	सामग्री व्यवस्थापन (पाइप, भाडा आदि) चेतना अभिवृद्धि		<ul style="list-style-type: none"> खानेपानी तथा सरसफाई डि. का स्थानीय तह जि.जनस्वास्थ्य कार्यालय

	<p>शुद्धिकरण गर्ने औषधी आवश्यकता हेरी तत्काल व्यवस्था गर्ने।</p> <ul style="list-style-type: none"> • प्राथमिक उपचारको व्यवस्था मिलाउने। 			
दोस्रो दिन	<ul style="list-style-type: none"> • साबुन, टावेल, ब्रस, मन्जन, स्यानेटरी प्याड आदि व्यवस्था गर्ने। • धारा र चर्पी निर्माणमा सहयोग समन्वय गर्ने। • सरसफाईको लागि सामग्रीको व्यवस्था गर्ने। 	पाईप, टुटी र (PAN) प्यानको व्यवस्था सरसफाईका लागि कुचो, गैँटी, बेल्चा, साबुन, औषधी		<ul style="list-style-type: none"> • स्थानीय तह • खानेपानी कार्यालय • स्वास्थ्य कार्यालय • नेपाल रेडक्रस सोसाईटी
पहिलो हप्ता	<ul style="list-style-type: none"> • तत्कालको लागि ५० मि. को दुरीमा अस्थायी खाल्टे चर्पी निर्माण गर्ने। • फोहर फाल्ने, डस्विन, कुचो र खाडल को व्यवस्था गर्ने। • खा.पा. इन्टेक निर्माण गर्ने। 	उपयुक्त स्थल चयन		<ul style="list-style-type: none"> • स्थानीय तह • खानेपानी कार्यालय
पहिलो महिना	<ul style="list-style-type: none"> • खानेपानी तथा सरसफाई Training सञ्चालन गर्ने। • पानी शुद्ध बनाएर पिउने तरिकाको प्रचार प्रसार गर्ने। 	TOT दिई प्रशिक्षक तयारी		<ul style="list-style-type: none"> • खानेपानी कार्यालय • स्वास्थ्य कार्यालय
दोस्रो महिना	<ul style="list-style-type: none"> • खानेपानीको भरपर्दो नियमित आपूर्ति व्यवस्था र स्वस्थ वानी/व्यवहार सम्बन्धी जनचेतना फैलाउने। 	खानेपानी प्रणाली सुदृढिकरण पक्की शौचालय निर्माण		<ul style="list-style-type: none"> • स्थानीय तह • खानेपानी कार्यालय • स्वास्थ्य कार्यालय
तेस्रो महिना	<ul style="list-style-type: none"> • स्वस्थ वातावरण प्रवर्द्धन • हात धुने लगाएत पुर्ण सरसफाईको तालिम सञ्चालन। 	चेतना, सीप र संस्थागत व्यवस्थापन, स्वस्थ वानी व्यवहार प्रवर्द्धन		<ul style="list-style-type: none"> • स्थानीय तह • खानेपानी कार्यालय • नेपाल रेडक्रस सोसाईटी • UNFPA
सो भन्दा बढी	<ul style="list-style-type: none"> • स्थानीय संभाव्यता, स्थिति र आवश्यकता अनुरूप कार्ययोजना निर्माण गर्ने। 			सरोकारवाला सबै

(ख) निकायगत श्रोत साधनको आंकलन तथा निकायगत बन्दोबस्तीको सामग्रीको विवरणः

संस्थाको नाम	मुख्य विषयगत क्षेत्र	सामग्रीको नाम (राहत सामग्रीको भण्डारण)	परिमाण	उपलब्ध नगद	सम्पर्क व्यक्ति	सम्पर्क नम्बर
जिल्ला प्रशासन कार्यालय	समन्वय	डोरी, बेल्ला आदि		मापदण्ड अनुसार		
स्थानीय तह	सहयोग	नगद, सामग्री		मापदण्ड अनुसार		
स्वास्थ्य कार्यालय	उपचार/औषधी	अवश्यकता अनुरूप उपचार र औषधी		-		
खानेपानी कार्यालय	खा.पा.तथा स.स. प्रा. सेवा, सामग्री	पाईप, टुटी, सामग्री र खा.पा. टेक्निसियन	२००० मी.पाईप १५० धारा, टुटी	-		
शिक्षा विकास तथा समन्वय ईकाई	शिक्षा र चेतना	प्रचार प्रसार आदि	रेडियो, टि.भी. क्याप्सन, जिङ्गल, विज्ञापन	-		
डिभिजन वन कार्यालय	काष्ठ/गैहकाष्ठ सामग्री	निर्माण सामग्रीको रूपमा सामग्री	५०० क्यू.फि.काठ	-		
नेपाल रेडक्रस सोसाईटी	उपभोग्य राहत	पाल, डोरी, भाडा, खाद्य सामग्री	पाल थान ५०० भाडा सेट ५०० खाद्य कि.ग्रा. ५०००			
नेपाली सेना	उद्धार सहयोग र व्यवस्थापन	जनशक्ति	१०० जवान			
नेपाल प्रहरी	शा.सु. र उद्धार	जनशक्ति, संचार सेवा	१०० जवान			
सशस्त्र प्रहरी वल नेपाल	शा.सु. र उद्धार	जनशक्ति, संचार सेवा	१०० जवान			

(ग) निकायगत जिम्मेवारी

निकाय	बिषयगत क्षेत्र	कार्यरत क्षेत्र	सम्पर्क व्यक्ति	सम्पर्क नम्बर
खानेपानी तथा सरसफाई डिभिजन कार्यालय	खानेपानी उपलब्धता	अर्घाखाँची	विपिन ज्वाली	०७७४२०११०

स्थानीय तह	समन्वय तथा श्रोत उपलब्धता	अर्घाखाँची	शंकर प्रसाद भुसाल	
पूर्वाधार विकास कार्यालय	प्राविधिक सहयोग	अर्घाखाँची	सरद अधिकारी	
नेपाल रेडक्रस सोसाईटी	सरसफाईका सामग्री वितरण	अर्घाखाँची	ठाकुर अधिकारी	०७७४२०२७५

७.५ आपतकालीन स्वास्थ्य तथा पोषण (Emergency Health including Emergency Nutrition)

विषयगत क्षेत्र (Clusters)	नेतृत्व प्रदान गर्ने निकाय (Cluster Leads)	सहयोगी संघ संस्था (Cluster members)
आपतकालीन स्वास्थ्य (Emergency Health)	स्वास्थ्य कार्यालय अर्घाखाँची	<ul style="list-style-type: none"> अर्घाखाँची स्थित सबै नगरपालिका तथा गाउँपालिकाहरू अर्घाखाँची अस्पताल, सन्धिखर्क निजी अस्पताल/क्लिनिकहरू CMA Campus हरू

अर्घाखाँची जिल्लामा प्रजनन स्वास्थ्य सेवाको उपयोगको अवस्था तुलनात्मक रूपमा न्युन रहेको छ । जिल्लामा स्वास्थ्य सेवा प्रदान गर्ने अस्पताल १ वटा, प्राथमिक स्वास्थ्य सेवा केन्द्र २ वटा, हेल्थ पोष्ट ३९ वटा रहेका छन् । जिल्लामा सामुदायिक स्वास्थ्य इकाई ७ वटा, गाउँघर क्लिनिकहरू ७२ वटा, नगर स्वास्थ्य क्लिनिक १ वटा, खोप क्लिनिक १७१ वटा सञ्चालनमा रहेका छन् भने ८४५ जना महिला स्वास्थ्य स्वयंसेविकाहरू कार्यरत रहेका छन् । जिल्लामा CEOC १ वटा र BEOC २ वटा रहेको छ भने Birthing Center हरू २१ वटा सञ्चालनमा रहेका छन् । स्वास्थ्य कार्यालय, अर्घाखाँचीको अनुसार हाल प्रजनन उमेर समुह (१५ देखि ४९ वर्ष) का महिलाहरूको संख्या ६५,३४२ जना रहेका छन् । जसमध्ये ४९,५२९ जना विवाहित छन् ।

(क) विपद्को प्रकारमा आधारित प्रतिकार्य योजना

विपद् पश्चातको अवधि	विपद्को अवस्थामा गरीने आपतकालीन कार्य (विपद्को प्रकृतिमा आधारित)	पूर्वतयारी कार्य	Gap को पहिचान	जिम्मेवार निकाय
पहिलो दिन	<ul style="list-style-type: none"> Cluster Group को बैठक बस्ने, सम्पूर्ण सदस्यहरूलाई विपद्बारे संचार गर्ने । जिल्ला आपतकालिन सञ्चालन केन्द्र (DEOC) मा अवस्थाको बारेमा जानकारी प्रदान गर्ने तथा सुचना लिने । सो क्रममा RRT लाई सक्रिय रूपमा परिचालन गर्ने साथै आवश्यक First Aid का औषधी—उपकरण र एम्बुलेन्स समेत लिइ घटना स्थलमा पुग्ने । 	<ol style="list-style-type: none"> क्लस्टरको योजना बनाएर तयारी अवस्थामा राख्ने । क्लस्टर अन्तर्गतका संघ/संस्थाहरूमाझ राहत सहयोगका लागि जिम्मेवारी बाडफाइ गर्ने । 	योजना कार्यान्वयनमा केही जटिलताहरू आउन सक्ने छन् ।	स्वास्थ्य कार्यालय रेडक्रस

	<ul style="list-style-type: none"> • घटनास्थलमा द्रुत स्वास्थ्य लेखाजोखा RHA गर्ने घाइतेहरूको वर्गीकरण तथा प्राथमिक उपचार प्रेषण गर्ने । • द्रुत स्वास्थ्य लेखाजोखा (RHA) गर्ने • तथ्यांक संकलन र विश्लेषण • प्राथमिक प्रतिवेदन प्रस्तुत गर्ने • संकलित तथ्यांक/सूचनाको विश्लेषण • आवश्यक जनशक्ति तथा औषधी उपकरणहरूको व्यवस्थापन गर्ने । • प्रभावित स्थानमा २४ घंटा भित्र अत्यावश्यक औषधीहरूको आपूर्ति गर्ने • उद्धार तथा उपाचारको क्रममा CMA विद्यार्थीहरूलाई परिचालन गर्ने । अर्घाखाँची हस्पिटाल प्रा.ली र जि. अस्पताल अ.खाको उपयुक्त प्राविधिक टिम परिचालन हुने । 	<p>३. अत्यावश्यक औषधीहरूको आपूर्ति गर्नका लागि विभिन्न ठाउँमा Buffer Stock को व्यवस्था गर्ने ।</p> <p>४. RHA tools का बारेमा परिचित हुने ।</p>		
दोस्रो दिन	<ul style="list-style-type: none"> • उपचारात्मक स्वास्थ्य सेवा प्रदान । • स्थानीय स्तरमा RRT बाट प्रभावित स्थानमा प्राथमिक स्वस्थ्य सेवा दिने । • गंभीर घाइते, महिला, बालबालिका, वृद्ध, गर्भवति महिला अपाङ्गता भएका व्यक्ति र अशक्तलाई प्राथमिकताका साथ उपचार गर्ने । • संचार माध्यमलाई यथार्थ जानकारी दिने व्यवस्था मिलाउने । • विपद् प्रभावित समुदायलाई न्यूनतम यौन तथा प्रजनन स्वास्थ्य सेवा (Minimum Initial Service Package for Sexual and Reproductive Health) र विपद्को अवस्था सहज भएपछि विस्तृत यौन तथा प्रजनन स्वास्थ्य सेवाका लागि योजना तयार गर्ने । • प्रजनन स्वास्थ्य सामाग्री (RH kit) को व्यवस्था गर्ने । 	<p>Cluster सँग सम्बन्धीत संस्थाहरूमा रहेको गाडी, एम्बुलेन्स, इस्टेचर, जनशक्तिको नक्शांकन गर्ने</p> <p>स्थानीय स्वास्थ्य कर्मचारीलाई प्रजनन स्वास्थ्यका लागि न्यूनतम प्रारम्भिक सेवा सामाग्री (MISP) को अभिमुखिकरण गर्ने</p>	<p>योजना कार्यान्वयनमा केही जटिलताहरू आउन सक्ने छन् ।</p>	<p>स्वास्थ्य कार्यालय रेडक्रस</p>

पहिलो हप्ता	<ul style="list-style-type: none"> बिरामीहरूको स्वास्थ्य अवस्था अनुगमन एवं स्वा.सेवा प्रदान । Cluster leader को जिम्मेवारी H.O ले लिने । Technical Leader गणेश राज पौडेल, RRT र PHN जिम्मेवारी तोक्ने । विपद्को अवस्थाबाट विस्थापित समुदायलाई विस्तृत स्वास्थ्य सेवा प्रदान गर्ने । 	मानवीय सहयोगको लागि अत्यावश्यक औषधीको व्यवस्थापन गरि भण्डारण गर्ने	योजना कार्यान्वयनमा केही जटिलताहरू आउन सक्ने छन् ।	रेडक्रस, स्वास्थ्य कार्यालय
पहिलो महिना	<ul style="list-style-type: none"> स्वास्थ्य अवस्था अनुगमन तथा प्रतिकारात्मक कार्यक्रम सञ्चालन एवं पूर्वतयारी । खोप सेवा, टि बी नियन्त्रण सम्बन्धी सेवा, मनोसामाजिक परामर्श सहयोग सम्बन्धी सेवा दिन विस्तृत स्वास्थ्य सेवाका लागि प्रभावित स्थानमा घुम्ती शिविर संचालन गर्ने । 	गाडी तथा ढुवानीको लागि तयारी गर्ने	योजना कार्यान्वयनमा केही जटिलताहरू आउन सक्ने छन् ।	स्वास्थ्य कार्यालय रेडक्रस
दोस्रो महिना	<ul style="list-style-type: none"> स्वास्थ्य अवस्था अनुगमन तथा प्रतिकारात्मक कार्यक्रम सञ्चालन । Post Disaster management मा महामारी रोकथामका लागि प्रभावित जनसमुदायमा स्वास्थ्य शिक्षाद्वारा जनचेतना फैलाउने । 	एम्बुलेन्स, इस्ट्रेचरको व्यवस्था गर्न तयारी अवस्थामा रहने	योजना कार्यान्वयनमा केही जटिलताहरू आउन सक्ने छन् ।	रेडक्रस स्वास्थ्य कार्यालय
तेस्रो महिना	<ul style="list-style-type: none"> आगामी विपद्को लागि आवश्यक कार्ययोजना बनाउने । विपद् स्थितिको लेखाजोखाको प्रतिवेदन सार्वजनिक गर्ने । 	स्वास्थ्य शिविर संचालनका लागि थप स्वास्थ्य कार्यकर्ताको पहिचान गर्ने	योजना कार्यान्वयनमा केही जटिलताहरू आउन सक्ने छन् ।	स्वास्थ्य कार्यालय, रेडक्रस
सो भन्दा बढी	<ul style="list-style-type: none"> दीर्घकालिन योजना बनाउने 	नियमित समन्वय गर्ने ।	योजना कार्यान्वयनमा केही जटिलताहरू आउन सक्ने छन् ।	रेडक्रस, स्वास्थ्य कार्यालय

(ख) निकायगत श्रोत साधनको आंकलन तथा निकायगत बन्दोबस्तीको सामग्रीको विवरणः

संस्थाको नाम	मुख्य विषयगत क्षेत्र	सामग्रीको नाम (राहत सामग्रीको भण्डारण)	परिमाण	उपलब्ध नगद	सम्पर्क व्यक्ति	सम्पर्क नम्बर
स्वास्थ्य कार्यालय अर्घाखाँची	स्वास्थ्य तथा सरसफाई	हाईजिन किट (हर्पिक, ब्रस, फिनेल, बाल्टिन, मग), जीवन जल तथा अन्य आवश्यक औषधीहरू	आवश्यकता अनुसार		पुष्पा थापा	
खानेपानी सरसफाई डिभिजन कार्यालय	सरसफाई	खानेपानी शुद्धिकरणका सामग्रीहरू				
स्थानीय स्वास्थ्य कार्यालयलाई स्वास्थ्य कार्यालय अर्घाखाँचीले आवश्यकता अनुसार परिचालन गर्ने ।	स्वास्थ्य	औषधीहरू				

(ग) निकायगत जिम्मेवारी

निकाय	विषयगत क्षेत्र	कार्यरत क्षेत्र	सम्पर्क व्यक्ति	सम्पर्क नम्बर
खानेपानी तथा सरसफाई डिभिजन साइट कार्यालय	खानेपानी सेवा	अर्घाखाँची	राजेन्द्र प्र. न्यौपाने	०७७४२०११०
स्थानीय तहहरू	समन्वय तथा श्रोतको पहिचान	अर्घाखाँची	शंकर प्रसाद भुसाल	
स्वास्थ्य कार्यालय अर्घाखाँची	स्वास्थ्य सेवा	अर्घाखाँची	गणेशराज पौडेल	
सामुदायिक स्वास्थ्य केन्द्र	स्वास्थ्य सेवा	सम्बन्धित स्थानीय तह		
नेपाल रेडक्रस सोसाईटी	प्राथमिक स्वास्थ्य सेवा	अर्घाखाँची जिल्ला	ठाकुर अधिकारी	०७७-४२०२७५

७.६ आपतकालीन शिक्षा (Emergency Education)

विषयगत क्षेत्र (Clusters)	नेतृत्व प्रदान गर्ने निकाय (Cluster Leads)	सहयोगी संघ संस्था (Cluster members)
आपतकालीन शिक्षा (Emergency Education)	सबै स्थानीय तह	<ul style="list-style-type: none"> शिक्षा विकास तथा समन्वय ईकाई प्याब्सन / एन प्याब्सन शिक्षक ट्रेड युनियनहरू, अन्य संघ/संस्थाहरू,

क) विपद्को प्रकारमा आधारित प्रतिकार्य योजना

विपद् पश्चातको अवधि	विपद्को अवस्थामा गरिने आपतकालिन कार्य	पूर्व तयारी कार्य	Gap को पहिचान	जिम्मेवार निकाय
पहिलो दिन	<ul style="list-style-type: none"> जिल्ला आपतकालिन सञ्चालन केन्द्र (DEOC) मा अवस्थाको बारेमा जानकारी प्रदान गर्ने तथा सुचना लिने। विपद्ग्रस्त क्षेत्रमा पुग्ने, क्षतिको अवलोकन, तथ्याङ्क संकलन। 	Focal Person तोकने, सम्बन्धीत वि.नि./स्रोत व्यवस्थापन लाई पनि जानकारी	जनशक्ति र तालिमको अभाव	शिक्षा विकास तथा समन्वय ईकाई सम्बन्धीत शिक्षक, विद्यालय व्यवस्थापन समिति
दोस्रो दिन	<ul style="list-style-type: none"> सम्बन्धीत निकायमा जानकारी गराउने (Reporting) 	Report लेखनका लागि तथ्याङ्कको उपयुक्त प्रस्तुती		Focal Person SS/RP
पहिलो हप्ता	<ul style="list-style-type: none"> क्षतिको अवस्था हेरी आवश्यक सहयोगको निर्णय। 	सामग्री वा भवन, स्थानको ब्यवस्था	स्रोतको अभाव	स्थानीय तह शिक्षा विकास तथा समन्वय ईकाई
पहिलो महिना	<ul style="list-style-type: none"> स्रोतको ब्यवस्था 	सामग्री वा सहयोग सम्बन्धीत स्थानमा पुऱ्याउने।		स्थानीय तह/समुदाय/शि.वि.स.ई.
दोस्रो महिना	<ul style="list-style-type: none"> निर्माण मर्मत सुधार कक्षा संचालन/ बैकल्पिक ब्यवस्था 	जनशक्तिको ब्यवस्था		विद्यालय शिक्षा विकास तथा समन्वय ईकाई

तेस्रो महिना		शिक्षकलाई प्रेरणा, शिक्षकको व्यवस्था।		
सो भन्दा बढी				

(ख) निकायगत श्रोत साधनको आंकलन तथा निकायगत बन्दोबस्तीको सामग्रीको विवरण:

संस्थाको नाम	मुख्य विषयगत क्षेत्र	सामग्रीको नाम (राहत सामग्रीको भण्डारण)	परिमाण	उपलब्ध नगद	सम्पर्क व्यक्ति	सम्पर्क नम्बर
विद्यालय/विद्यालय व्यवस्थापन समिति	छलफल अन्तरक्रिया	काठ, कार्पेट, गुन्द्री, त्रिपाल			प्र.अ.	
वडा		काठ, कार्पेट, गुन्द्री			सचिव	
शिक्षा विकास तथा समन्वय ईकाई	शिक्षा	आवश्यकता अनुसार			मनिराम पराजुली	९८५७०६३९५५
स्थानीय स्वास्थ्य संस्था	स्वास्थ्य	औषधी			स्वास्थ्य प्रमुख	

(ग) निकायगत जिम्मेवारी

निकाय	विषयगत क्षेत्र	कार्यरत क्षेत्र	सम्पर्क व्यक्ति	सम्पर्क नम्बर
शिक्षा विकास तथा समन्वय ईकाई	शैक्षिक क्रियाकलाप	अर्घाखाँची	मनिराम पराजुली	०७७-४२०५५५
विद्यालय/विद्यालय व्यवस्थापन समिति	विद्यालय सुचारू रूपमा संचालन			
गापा/नपा	समन्वय			
स्थानीय स्वास्थ्य संस्था	समन्वय			

७.७ आपतकालीन संरक्षण (Emergency Protection including child protection and GBV)

विषयगत क्षेत्र (Clusters)	नेतृत्व प्रदान गर्ने निकाय (Cluster Leads)	सहयोगी संघ संस्था (Cluster members)
आपतकालीन संरक्षण (Emergency Protection including child protection and GBV)	स्थानीय तह	<ul style="list-style-type: none"> संयुक्त राष्ट्र संघीय जनसंख्या कोष UNFPA शिर्जनशिल अपांग सरोकार केन्द्र महिला मानव अधिकार रक्षक जिल्ला सञ्जाल, नेपाल रेडक्रस सोसाईटी

(क) विपद्को प्रकारमा आधारित प्रतिकार्य योजना

विपद् पश्चातको अवधी	विपद्को अवस्थामा गरिने आपतकालिन कार्य	पूर्व तयारी कार्य	Gap को पहिचान	जिम्मेवार निकाय

पहिलो दिन	<ul style="list-style-type: none"> Cluster Team लाई जानकारी गर्ने तथा समन्वय गर्ने। जिल्ला आपतकालिन सञ्चालन केन्द्र (DEOC) मा अवस्थाको बारेमा जानकारी प्रदान गर्ने तथा सुचना लिने। दुर्घटनाग्रस्त क्षेत्रमा अवलोकन गर्ने। प्रभावित बालबालिका, वृद्ध, महिला अपाङ्गको संख्या तथा अवस्था पहिचान गर्ने। अवस्था विप्लेषणको रिपोर्ट तथा तथ्याङ्क अन्य Cluster Team लाई महिला तथा बालबालिका अधिकृत तथा बाल अधिकार अधिकृतले उपलब्ध गराउने। Assess the shelter referral centers 	Identity safe shelter & inform. Availability of list of referral center.	Not identified. Not referral list.	जिल्ला प्रशासन कार्यालय तथा स्थानीय तहहरू
दोस्रो दिन	<ul style="list-style-type: none"> प्रभावित स्थानको अवस्था लेखाजोखा गर्ने (तथ्याङ्क र सूचना संकलन तथा विश्लेषण गर्ने) सुत्केरी, गर्भवती, बालबालिका, वृद्ध वृद्धा तथा अपाङ्गता भएका व्यक्तिहरूलाई सुरक्षित स्थानमा वासस्थानको व्यवस्था गर्न समन्वय गर्ने। 		विपद् द्रुत लेखाजोखा गर्दा संरक्षण सम्बन्धी तथ्याङ्क छुट्न सक्ने	स्थानीय तह जिल्ला बाल कल्याण समिति
पहिलो हप्ता	<ul style="list-style-type: none"> आपतकालिन आश्रय स्थलको अवलोकन गर्ने। आवश्यक सल्लाह सुझाव दिने र आवश्यक सेवाको लागि Team leader ले जानकारी गराउने। Team leader ले समन्वय गर्ने यौन हिंसा प्रभावित व्यक्तिलाई बहुक्षेत्रगत सेवा उपलब्ध गराउन श्रोत जुटाउनको लागि समन्वय गर्ने तत्कालिन अवस्थामा सुरक्षित आपतकालिन आवासको पहिचान र सिफारिस गर्ने। 	Train and prepare the roster of human resource for psychological counselling Prepositioning of Dignity, Kishori and Hygiene clothes for children and elderly people	Not trained human resource. No referral center. Clothes for Children and elderly people. Unavailability of rape treatment kit.	जिल्ला प्रशासन कार्यालय जिल्ला बाल कल्याण समिति

	<ul style="list-style-type: none"> • यौन हिंसा रोकथाम र व्यवस्थापनका लागि MISP मा उल्लेख भएका प्रावधानहरू अपनाउने । • विपद् प्रभावित विशेष गरी महिला किशोरी तथा बालबालिकाका लागि मनोसमाजिक सहायता तथा परामर्श सेवा प्रदान गर्ने । 			
पहिलो महिना	<ul style="list-style-type: none"> • सुचना क्षेत्रले संरक्षण सम्बन्धमा सचेतना जगाउने तथा सुचना दिने । • लैङ्गिक हिंसा रोकथाम र व्यवस्थापनको लागि समन्वय गर्ने • अत्यावश्यक कागजातहरू (नागरिकता वा अन्य परिचयपत्र खुल्ने कागजात) हराईएका वा नभएका कारण राहत नपाएका व्यक्तिहरूलाई राहत उपलब्ध गराउन समन्वय गर्ने । • मनोसामाजिक परामर्श प्रदान गर्ने • जनचेतना मूलक कार्यक्रम गर्ने • प्रभावितहरूलाई प्रभावकारी सेवा सुविधा प्राप्त भए नभएको अनुगमन गर्ने • जानकारी मुलक पोष्टर, पम्पलेट (IEC) उत्पादन वितरण गर्ने । • उद्धार कार्यको अनुगमन गर्ने । • लैङ्गिक हिंसा, यौन हिंसा, बाल हिंसाका घटनाहरूमा प्रहरी प्रशासनमा शिफारिस गर्ने 			स्थानीय तह जिल्ला बाल कल्याण समिति
दोस्रो महिना	<ul style="list-style-type: none"> • सुत्केरी, गर्भवती, बालबालिका, वृद्ध वृद्धाहरूलाई आवश्यक पोषणयुक्त खाना तथा लक्ताकपडा व्यवस्था गर्ने । • लैङ्गिक हिंसा रोकथाम र व्यवस्थापनका लागि बहुक्षेत्रगत सेवा प्रदान गर्ने । 			जिल्ला प्रशासन कार्यालय जिल्ला बाल कल्याण समिति

	<ul style="list-style-type: none"> • प्रभावित क्षेत्रभित्र भएको सहयोगको लेखाजोखा राख्ने। • मानवीय सहायताको प्रतिवेदन तयार गर्ने। 			
तेस्रो महिना	<ul style="list-style-type: none"> • प्रभावितहरूलाई प्रभावकारी सेवा सुविधा प्राप्त भए नभएको अनुगमन गर्ने। 			जिल्ला प्रशासन कार्यालय जिल्ला बाल कल्याण समिति
सो भन्दा बढी	<ul style="list-style-type: none"> • मानवीय सहायताको प्रतिवेदन तयारी तथा प्रस्तुत गर्ने। 			स्थानीय तह जिल्ला बाल कल्याण समिति

(ख) निकायगत जिम्मेवारी

निकाय	विषयगत क्षेत्र	कार्यरत क्षेत्र	सम्पर्क व्यक्ति	सम्पर्क नम्बर
जिल्ला प्रशासन कार्यालय	समग्र नेतृत्व	अर्घाखाँची	प्रमुख जिल्ला अधिकारी	०७७-४२०१३३
शिर्जनशिल अपांग सरोकार केन्द्र	अपांग मैत्री सहयोग तथा परामर्श	अर्घाखाँची	फर्सुराम पाण्डे	
शिर्जनशिल अपांग विकास केन्द्र	अपांग मैत्री सहयोग तथा परामर्श	अर्घाखाँची	हिम बहादुर कुमाल	
महिला मानव अधिकार रक्षक जिल्ला सञ्जाल,	पैरवी, तालिम, परामर्श	अर्घाखाँची	जानुका बन्जाडे	
नेपाल रेडक्रस सोसाईटी		अर्घाखाँची	कुशल भुसाल	०७७-४२०२७५
UNFPA	प्राविधिक सहयोग	अर्घाखाँची	सुजाता सुब्बा	९८०१०३६०१०

७.८ तत्कालीन पुर्नलाभ (Early Recovery)

विषयगत क्षेत्र (Clusters)	नेतृत्व प्रदान गर्ने निकाय (Cluster Leads)	सहयोगी संघ संस्था (Cluster members)
तत्कालीन पुर्नलाभ (Early Recovery)	सबै स्थानीय तह	<ul style="list-style-type: none"> • स्वास्थ्य कार्यालय • कृषि ज्ञान केन्द्र • अर्घाखाँची उद्योग वाणिज्य संघ, • गैसस महासंघ, • खानेपानी तथा सरसफाई डिविजन कार्यालय, • पूर्वाधार विकास कार्यालय • सडक डिविजन कार्यालय • नेपाल रेडक्रस सोसाईटी

(क) विपद्को प्रकारमा आधारित प्रतिकार्य योजना

विपद् पश्चातको अवधी	विपद्को अवस्थामा गरिने आपतकालिन कार्य	पूर्व तयारी कार्य	Gap को पहिचान	जिम्मेवार निकाय
पहिलो दिन	जिल्ला आपतकालिन सञ्चालन केन्द्र (DEOC) मा अवस्थाको बारेमा जानकारी प्रदान गर्ने तथा सुचना लिने। लत्ता कपडा, पाल, कम्बल, भाँडा, खाद्यान्न तथा राहत वितरण र प्राथमिक उपचार कार्य।	तत्काल आवश्यक पर्ने राहत सामग्रीहरू	यथेष्ट पाल कम्बल, खाद्यान्न नभएको	जिल्ला प्रशासन कार्यालय नेपाली सेना नेपाल प्रहरी जिल्ला विकास समिति स्वास्थ्य कार्यालय नेपाल रेडक्रस
दोस्रो दिन	विपद् व्यवस्थापनको अनुगमन गरी नपुग सामग्रीहरूको उचित व्यवस्थापन गर्ने।	तत्काल आवश्यक पर्ने राहत सामग्रीहरू		जिल्ला प्रशासन कार्यालय सहित
पहिलो हप्ता	सरूवा रोगहरू फैलिन नदिन चेतनामूलक कार्यक्रम संचालन गर्ने।	जिल्ला स्थित विपद् व्यवस्थापन समितिले टोली तयारी रूपमा राख्ने		स्वास्थ्य कार्यालय
पहिलो महिना	अस्थायी बासस्थानका लागि आवश्यक कार्य सुरु गर्ने			नेपाल सरकारका विभिन्न निकाय एवं दातृ निकाय

(ख) निकायगत जिम्मेवारी

निकाय	बिषयगत क्षेत्र	कार्यरत क्षेत्र	सम्पर्क व्यक्ति	सम्पर्क नम्बर
जिल्ला प्रशासन कार्यालय	समग्र समन्वय	अर्घाखाँची	प्रमुख जिल्ला अधिकारी	९८५७००७७७७
नेपाल रेडक्रस	राहत तथा पुर्नस्थापना	अर्घाखाँची	कुशल भुसाल	
स्वास्थ्य कार्यालय	स्वास्थ्य सेवा	अर्घाखाँची	पुष्पा थापा	
अर्घाखाँची उद्योग वाणिज्य संघ,	खाद्य तथा गैरखाद्य सामग्री, निर्माण सामग्री	अर्घाखाँची	युवराज श्रेष्ठ	
खानेपानी तथा सरसफाई डिभिजन कार्यालय,	खानेपानी तथा सरसफाई सामग्री	अर्घाखाँची	शिवजी श्रेष्ठ	

दातृ निकाय	चेतना अभिवृद्धि, पुर्नस्थापना	अर्घाखाँची	-	
नेपाल विद्युत प्राधिकरण	विद्युतिकरण	अर्घाखाँची	विरमान रास्कोटी	
नेपाली सेना	शान्ति सुरक्षा तथा विपद् व्यवस्थापनमा सहयोग	अर्घाखाँची	अशोक कुमार क्षेत्री	
नेपाल प्रहरी	शान्ति सुरक्षा तथा विपद् व्यवस्थापनमा सहयोग	अर्घाखाँची	माधव प्रसाद बुढाथोकी	
सशस्त्र प्रहरी बल नेपाल	शान्ति सुरक्षा तथा विपद् व्यवस्थापनमा सहयोग	अर्घाखाँची	माधव रेग्मी	

परिच्छेद ८:
योजनाको कार्यान्वयन तथा अनुगमन
(Implementation and Follow up)

८.१ कार्यान्वयन समय तालिका (Implementation Timelines)

- यो योजना कार्यान्वयन गर्नका लागि जिल्ला विपद् व्यवस्थापन समिति अर्घाखाँचीले आवश्यकता अनुसार सम्बन्धीत विषयगत क्षेत्रका अगुवा संस्था तथा अन्य सरोकारवाला निकायहरूसँग समन्वय गरेर कार्यान्वयन गर्नेछ ।
- विपद्को समयमा यस योजनालाई तत्काल प्रयोगमा ल्याउन सकिने छ ।
- यो योजना पूर्व तयारी तथा प्रतिकार्य योजना भएकाले आवश्यकता अनुसार कार्यान्वयनमा ल्याईने छ ।

परिच्छेद ९ः
अनुसुचीहरु

अनुसूची ९.१ मनसून पूर्वतयारी कार्ययोजना २०७७

क्र. सं	कार्यविवरण	जिम्मेवार निकाय	समयसीमा	अनुमानित लागत	श्रोत व्यवस्थापन
१.	आगामी मनसुनमा जोखिममा रहेका स्थान पहिचान	सबै न.पा./गा.पा.	२०७७।१।२०	नलाग्ने	सबै न.पा./गा.पा.
२.	सबै सार्वजनिक निकाय/सरोकारवाला निकायबाट फोकल पर्सन छनौट	सबै न.पा./गा.पा.	२०७७।१।२०	नलाग्ने	-
३.	QRT/IRT गठन गरी तैयारी अवस्थामा राख्ने	सबै सुरक्षा निकाय	७ दिन	नलाग्ने	सबै न.पा./गा.पा.
४.	खोज तथा उद्धार सामग्रीको व्यवस्था	सबै न.पा./गा.पा.	१ महिना	६ लाख	सबै नपा/गापा
५.	जिल्ला विपद व्यवस्थापन कोष स्थापना र रकम जम्मा	सबै न.पा./गा.पा. र जिल्ला समन्वय समिति	१ महिना	१२ लाख	सबै नपा/गापा
६.	न्यूनतम ५०० थान तारजाली संकलन	जलश्रोत तथा सिंचाई डिविजन र भू तथा जलाधार व्यवस्थापन कार्यालय र सबै न.पा./गा.पा.	१ महिना	५ लाख	भू तथा जलाधार व्यवस्थापन कार्यालय
७.	प्रत्येक स्थानीय तहमा हेवी इक्वीपमेन्ट स्ट्याण्डवाई राख्ने	सबै नपा/गापा	१ महिना	-	सबै न.पा./गा.पा.
८.	चालक सहित एम्बुलेन्स स्ट्याण्डवाई राख्ने	स्वास्थ्य कार्यालय, रेडक्रस सोसाईटी अर्घाखाँची शाखा	तुरुन्तै	-	सम्बन्धीत एम्बुलेन्स सञ्चालक/निकाय
९.	आगामी मनसुनको कारण उच्च जोखिममा रहेको स्थानको अनुगमन गर्ने	DDMC	तत्काल सुरु गरी निरन्तर	पचास हजार	सबै न.पा./गा.पा.
१०.	न्यूनतम खाद्यन्न तथा गैर खाद्यसामग्री भण्डारण गर्ने	अर्घाखाँची उद्योग वाणिज्य संघ चेम्बर अफ कमर्स र रेडक्रस सोसाईटी अर्घाखाँची शाखा	१ महिना	तीन लाख	सबै न.पा./गा.पा.

११.	न्यूनतम इन्धन स्टक राख्ने	पेट्रोल व्यवसायी संघ	पेट्रोल व्यवसायी संघ	नलाग्ने	-
१२.	स्वास्थ्य कर्मीहरूको QRT र IRT स्ट्याण्डवाई राख्ने	स्वास्थ्य कार्यालय र सबै नपा/गापा	स्वास्थ्य कार्यालय र अस्पताल	-	स्वास्थ्य कार्यालय र अस्पताल
१३.	मनसुन पूर्व तयारी कार्यशाला आयोजना	जिल्ला प्रशासन कार्यालय र नेपाल रेडक्रस सोसाईटी	३ हप्ता	एक लाख	नेपाल रेडक्रस सोसाईटी अर्घाखाँची शाखा
१४.	जनचेतनाको लागि एफएम बाट सूचना प्रवाह	नेपाल पत्रकार महासंघ	तत्काल सुरु गरी निरन्तर	-	सबै एफ एम रेडियोहरू

अनुसूची ९.२ विगत पाँच आर्थिक वर्षका विपद्का घटना विवरण

०७६/०७७	०७५/७६		०७४/७५		०७३/७४		०७२/७३		आर्थिक वर्ष		
	०७५/७६		०७४/७५		०७३/७४		०७२/७३		आगलागीबाट भएको क्षतिको विवरण		
	मृत्यु	घाइते	मृत्यु	घाइते	मृत्यु	घाइते	मृत्यु	घाइते	मानविय क्षति	चौपाया क्षती	घरगोठ
०	१	-	-	-	१	-	१	-	१	-	-
३	-	-	१	१	-	-	-	-	-	-	-
२३	५२	९२	१८	१८	१३	१८	१३	१३	१३	७	-
४	५	-	३	४६	३	४६	३	७	३	७	-
१३	३७	२०	२४	२४	२४	२४	२४	-	२४	-	-
६	२९	१७	२४	२४	२४	२४	२४	-	२४	-	-
-	-	२	१	१	१	१	१	-	१	-	-
६९५४०००	१,५१,७३,५२५	१,५४,७४,५६०	३,१३,३०,०९०	३,१३,३०,०९०	३,१३,३०,०९०	३,१३,३०,०९०	३,१३,३०,०९०	३,१३,३०,०९०	३,१३,३०,०९०	३,१३,३०,०९०	३,१३,३०,०९०
१	१	-	३	३	३	३	३	-	३	-	-
-	१	-	३	३	३	३	३	-	३	-	-
१४	१	-	५८	५८	२	५८	२	२	२	-	-
५	१	-	७	७	७	७	७	-	७	-	-
४६	३४	३७	४६	४६	३०	४६	३०	३०	३०	-	-
११	४	७	२३	२३	१३	२३	१३	१३	१३	-	-
-	-	२	४	४	४	४	४	-	४	-	-
२,९९,००,००	२,३३,३४,५००	२,३०,२७,०००	१,९३,७०,०००	१,९३,७०,०००	३२,३०,०००	३२,३०,०००	३२,३०,०००	३२,३०,०००	३२,३०,०००	३२,३०,०००	३२,३०,०००
०	२	१	-	-	-	-	-	-	-	-	-
४	६	-	-	-	२	-	२	-	२	-	-
१	३	-	-	-	३	-	३	-	३	-	-
४	-	-	-	-	-	-	-	-	-	-	-
८	६८	२१	१	१	२०	१	२०	२०	२०	-	-
०	२४	१	-	-	५	-	५	-	५	-	-
-	-	७	-	-	-	-	-	-	-	-	-
२१,१२,०००	४३,८२,०००	४४,८०,०००	६,००,०००	६,००,०००	३४,०४,७००	३४,०४,७००	३४,०४,७००	३४,०४,७००	३४,०४,७००	३४,०४,७००	३४,०४,७००
-	२	३	२	२	१	२	१	१	१	१	१
-	-	-	-	-	-	-	-	-	-	-	-
-	-	-	-	-	-	-	-	-	-	-	-
-	-	-	-	-	-	-	-	-	-	-	-
-	-	-	-	-	-	-	-	-	-	-	-
-	-	-	-	-	-	-	-	-	-	-	-
-	-	-	-	-	-	-	-	-	-	-	-
-	-	-	-	-	-	-	-	-	-	-	-
-	-	-	-	-	-	-	-	-	-	-	-
-	-	-	-	-	-	-	-	-	-	-	-
१	५	४	५	५	२	५	२	२	२	५	५
७	१०	-	४	४	५	४	५	५	५	५	५
४१	५५	९२	७६	७६	२१	७६	२१	२१	२१	७६	७६
१३	५	-	१०	१०	१	१०	१	१	१	१०	१०
६७	१३९	७८	९३	९३	१३४	९३	१३४	१३४	१३४	९३	९३
१७	५७	२५	४७	४७	८३	४७	८३	८३	८३	४७	४७
-	-	११	५	५	-	५	-	-	-	-	-
३८९,६६,०००	४,२८,९०,०२५	४,२९,८१,५६०	५,१३,००,०९०	५,१३,००,०९०	२२,१४,८९,८१४	२२,१४,८९,८१४	२२,१४,८९,८१४	२२,१४,८९,८१४	२२,१४,८९,८१४	२२,१४,८९,८१४	२२,१४,८९,८१४

(श्रोत: जिल्ला प्रहरी कार्यालय अर्घाखाँची र डिभिजन वन कार्यालय, अर्घाखाँची)

अनुसूची ९.३ सवारी दुर्घटनाको त्रिवर्षिय विवरण

क्र.सं.	विवरण	सवारी दुर्घटनामा संलग्न सवारी साधन					मानिस मृत्यु					गम्भिर घाईते					साधारण घाईते					चौपाय		सडकको विवरण			जम्मा			
		बस	टुक	जिपकार	ट्याक्टर	मोसा	जम्मा	पुरुष	महिला	बालक	बालिका	जम्मा	पुरुष	महिला	बालक	बालिका	जम्मा	पुरुष	महिला	बालक	बालिका	जम्मा	मृत्यु	घाईते	पक्कि	ग्राभिल	कच्वि	स.द सं	मृत्यु	गः.घा
१	०७४/७५	४	२	११	२	६	२६	७	३	१	-	११	२३	१६	७	३	४९	३६	१५	४	५६	१	-	८	१	१३	२४	११	४९	५६
२	०७५/७६	१	१	१२	२	५	२१	९	५	१	१	१६	२८	१४	४	१	५९	०	०	०	१९	-	-	-	-	-	२१	१६	४७	१९
३	०७६/७७	२	१	६	४	६	१९	२०	८	२	२	३२	१४	९	५	२	९	२	३	१	१५	-	-	८	-	११	१९	३२	३०	१५

(श्रोत:- जिल्ला प्रहरी कार्यालय, अर्घाखाँची)

अनुसूची ९.४ चितुवाको आक्रमणबाट मृत्यु भएकाको विवरण (२०७० साल देखि हालसम्म)

क्र.सं.	मृतकको नामथर	वर्ष	मृतकको ठेगाना	घटनास्थल	घटना मिति
१९.	सुशिल आचार्य	६	सन्धिखर्क-२	सन्धिखर्क-२	२०७०।२।२२
२०.	नारायण नेपाली	३	नुवाकोट-४	नुवाकोट-४	२०७०।४।२८
२१.	उमेश नेपाली	६	नुवाकोट-४	नुवाकोट-४	२०७०।६।२२
२२.	युवराज मरासनिणि	२	किमडाँडा-१	किमडाँडा-१	२०७१।१।३
२३.	सुजाता वि.क.	५	किमडाँडा-३	किमडाँडा-३	२०७१।५।१९
२४.	सुमन नेपाली	३	ठाडा-२	ठाडा-२	२०७१।८।२६
२५.	आरम्भ गैरे	२	नुवाकोट-४	नुवाकोट-४	२०७३।१।२६
२६.	ललिता वि.क.	५	सन्धिखर्क-९	सन्धिखर्क-९	२०७३।४।१२
२७.	अस्मिता मुखिया	७	सन्धिखर्क-९	सन्धिखर्क-९	२०७३।४।१४
२८.	मनिस के.सी.	४	सन्धिखर्क-७	सन्धिखर्क-७	२०७४।५।२७
२९.	प्रशान्ना नेपाली	७	सन्धिखर्क-२	सन्धिखर्क-२	२०७४।६।१६
३०.	परि दमासे	५	सन्धिखर्क-२	सन्धिखर्क-२	२०७४।८।९
३१.	सदिका राना	६	सन्धिखर्क-१०	सन्धिखर्क-८	२०७५।५।२५
३२.	आर्यन घिमिरे	४	भूमिकास्थान-९	भूमिकास्थान-९	२०७५।७।१७

(श्रोत:- डिभिजन वन कार्यालय, अर्घाखाँची)

अनुसूची १.५ कोरोना संक्रमितको विवरण

क्र.सं.	स्थानीय तह	जम्मा संक्रमित	हाल उपचाररत	Covid-१९ Recover भएका	कैफियत
१.	सन्धिखर्क नगरपालिका	४४	१	४३	
२.	शितगंगा नगरपालिका	६६	१	६४	१ आत्महत्या
३.	भूमिकास्थान नगरपालिका	१०७	०	१०६	१ मृत्यु
४.	मालारानी गाउँपालिका	६८	०	६७	१ मृत्यु
५.	पाणिनी गाउँपालिका	१४	०	१४	
६.	छत्रदेव गाउँपालिका	२८	०	२८	
	जम्मा	३२७	२	३२२	३ मृत्यु

(मिति २०७७/१४/२१ गतेसम्मको तथ्याङ्क)

अनुसूची १.६ जिल्ला स्थित Quarantine को विवरण

* हालसम्म क्वारेन्टिनमा बसेका व्यक्तिहरूको संख्या:- ६१४८

क्र. सं.	स्थानीय तह	क्वारेन्टिन स्थलको संख्या	बेड संख्या	हाल क्वारेन्टिनमा बसेको संख्या
१.	सन्धिखर्क नगरपालिका	२३	७५५	१९
२.	शितगंगा नगरपालिका	६३	११७७	२७
३.	भूमिकास्थान नगरपालिका	५८	१२६१	४६
४.	छत्रदेव गाउँपालिका	२३	४७०	६
५.	मालारानी गाउँपालिका	३४	८६७	०
६.	पाणिनी गाउँपालिका	४२	५७३	०
	जम्मा	२४३	५१०३	९८

(मिति २०७७/१४/२१ गतेसम्मको तथ्याङ्क)

अनुसूची १.७ कोरोना परीक्षणको विवरण

परीक्षण	स्वाव संकलन	जम्मा परीक्षण	Positive	Negative	कैफियत
PCR परीक्षण	२४९०	२२५०	३२७	१९२३	
RDT परीक्षण	-	६३४८	५९२	५७५६	

(मिति २०७७/१४/२१ गतेसम्मको तथ्याङ्क, श्रोत स्वास्थ्य कार्यालय अर्घाखाँची)

अनुसूची १.८ District Covid-19 Crisis Management Centre (DCCMC) का पदाधिकारीहरूको विवरण

क्र.सं.	नामथर	पद	सम्पर्क नं.
१	प्र.जि.अ. श्री विजयराज पौडेल	अध्यक्ष	९८५७००७७७७
२	सेनानी, श्री अशोक क्षेत्री	सदस्य	९८५७०६६४७३
३	प्र.ना.उ., श्री माधव प्रसाद बुढाथोकी	सदस्य	९८५७००५५५५
४	स.प्र.ना.उ. श्री माधव रेग्मी	सदस्य	९८५१२७२५३८
५	प्र.अ.अ. श्री विनय चतुर्वेदी	सदस्य	९८५७०६६९८८

६	जि.स.अ. श्री शंकर भुसाल	सदस्य	९८५७०५५२२४
७	डा. कपिल गौतम, अर्घाखाँची अस्पताल	सदस्य	९८४११४४४८१
८	पुष्पा थापा, स्वास्थ्य कार्यालय अर्घाखाँची	सदस्य	९८४३६८७३५३
९	स.प्र.जि.अ. श्री विक्रम थापा	सदस्य	९८५७०६४४५०

अनुसूची ९.९ अर्घाखाँची जिल्लामा रहेका एम्बुलेन्सहरूको विवरण

क्र. सं.	स्थानीय तह	गाडी नं.	चालकको नाम	फोन नं.
१.	छत्रदेव-२	लु.१झ. ३७५	नारायण प्रसाद पाण्डे	९८६७०१४१३३
२.	छत्रदेव-१	लु.१झ. ४५९	कृष्ण बहादुर कुंवर	९८४६६८८४१२
३.	शितगंगा-५	लु.१झ. ३६५	टामलाल बेलबासे	९८६७४४७१००
४.	मालारानी-३	लु.२च. ६६	मोती बाहदुर खनाल	९८४७१५७५४९
५.	भूमिकास्थान-६, रामकोट	लु.१च. ८९४९	तुलिसराम आचार्य	९८४७१३७६३३
६.	हंसपुर	लु.१ झ. ३६४	विरेन्द्र राउत	९८६७२७३३७६
७.	सन्धिखर्क-२, भक्तिटोला	लु.२च. ४२०७	विष्णु प्रसाद भुसाल	९८४०६०६१८५
८.	सन्धिखर्क	लु.१च. ५२४८	दिपक गाहा	९८५७०६९९३८
९.	सन्धिखर्क	लु.१च. ८८८५	बोम बहादुर सन्वानि	९८४७३१०२४५
१०.	सन्धिखर्क	लु.१च. २८७२	दिपक भुसाल	९८६३०५८६८३
११.	सन्धिखर्क	लु.१च. ३५३५	टोप बहादुर राहु	९८६९३६५१२८
१२.	शितगंगा-३	लु.१झ. ३२३	दिलिप खनाल	९८६५४५१४७४
१३.	सन्धिखर्क	लु.१झ. ३३१	सुर्य प्रसाद भट्टराई	९८५७०६१०५४
१४.	सन्धिखर्क-४	लु.१झ. २४०	टुक बहादुर थापा	९८४२८३२२७६

अनुसूची ९.१० वारूणयन्त्रको विवरण

क्र. सं.	संस्थाको नाम	जिम्मेवार व्यक्ति		चालक	
		नामथर	सम्पर्क नं.	नामथर	सम्पर्क नं.
१	सन्धिखर्क नगरपालिका	कमल प्रसाद भुसाल (नगर प्रमुख)	९८५७०६१३६७	चन्द्रमणि आचार्य	९८५७०२९४६९

अनुसूची ९.११ अर्घाखाँची जिल्ला स्थित संचारकर्मीहरूको विवरण

क्र.सं.	नाम	पद	आवद्ध संघ/संस्था	मोबाईल नं.
१.	हिम बहादुर जि.सी. लेकाली	अध्यक्ष	नेपाल पत्रकार महासंघ	९८५७०६१४२८
२.	गणेश खनाल	उपाध्यक्ष	स्टेशन म्यानेजर सगर्व FM, संवाददाता गोरखापत्र र सगरमाथा T.V.)	९८५७०६१०७३
३.	भगवता पाण्डे	उपाध्यक्ष (महिला)	प्रगतिशिल पत्रकार संघ	९८४७३८१४८१
४.	बिनोद गैरे	कोषाध्यक्ष	प्रगतिशील पत्रकार संघ अध्यक्ष	९८४९९५६४६८
५.	सुर्यप्रसाद भुसाल	सचिव	प्रेस युनियन, स्टेशन म्यानेजर रेडियो देउराली	९८५७०६१३५८

६.	विष्णु ढुङ्गाना	सहसचिव	नेपाल पत्रकार महासंघ	९८५११५३०४६
७.	अनिल नेपाली	सहसचिव	जन पत्रकार संगठन के.स./जिल्ला अध्यक्ष	९८५७०६६६०९
८.	शोभाखर पन्थी	प्रदेश सदस्य	नेपाल पत्रकार महासंघ	९८५७०६०४८२
९.	अशोक खनाल	प्रदेश सदस्य	नेपाल पत्रकार महासंघ	९८५७०६३६७२
१०.	प्रेम नारायण आचार्य	प्रदेश सदस्य	रेडियो देउराली, अन्नपूर्ण पोष्ट, प्रेस युनियन, उज्यालो नेटवर्क, राष्ट्रिय समाचार समिति	९८५७०२९४६७
११.	बसन्त श्रेष्ठ छपाली	सदस्य	बुलन्द पाक्षिक	९८५७०६३७६२
१२.	गोपाल भट्टराई	सदस्य	रेडियो अर्घाखाँची स्टेशन म्यानेजर, प्रगतिशील पत्रकार संघ	९८४७३२७०२४
१३.	सरिता भुसाल	उपाध्यक्ष	प्रेस युनियन	९८५७०६३८७३
१४.	पार्वता श्रेष्ठ			९८४७१०७२९३
१५.	रमेश वि.क.		रेडियो सगर्व (कार्यक्रम प्रमुख)	९८४७०९०५१३
१६.	रुद्रमणि भुसाल		कान्तिपुर टि.भी., रेडियो देउराली	९८४७३९४२८२
१७.	बिरेन्द्र के.सी.	संवाददाता	कान्तिपुर दैनिक, अध्यक्ष प्रेस युनियन	९८५७०६६२२२
१८.	सुरज रायमाझी		अर्घाखाँची T.V., राजधानी दैनिक	९८४७२८४७७७
१९.	मुक्तिनाथ भुसाल		Nepal Television, घटना र विचार	९८५७०२८६१९
२०.	निम बहादुर रिजाल	सम्पादक	अन्तर पुकार	९८४७०२२३४६
२१.	नविन के.सी.		स्टेशन मैनेजर रेडियो मालारानी, नयाँ पत्रिका	९८५७०६३५४०
२२.	तेजेन्द्र पाण्डे		प्रेस युनियन	९८४११७७६२३
२३.	राम कुमार क्षेत्री		रिपोर्टरस क्लब, प्रेस युनियन	९८४१२१९६३४
२४.	अर्जुन भुसाल		प्रेस संगठन	९८५७०६६०६७
२५.	श्याम घिमिरे		स्टेशन म्यानेजर सन्धिखर्क एफ.एम. प्रगतिशील पत्रकार संघ	९८५७०६६३५८
२६.	सागर महत		रेडियो देउराली, प्रेस युनियन	९८४७४४३९०२
२७.	घनश्याम पौडेल		ABC TV, दैनिकपत्र, कारोबार दैनिक, हिन्दुखबर डट कम	९८५७०६६९२६
२८.	हृदय भुसाल		प्रेस संगठन (प्रदेश सदस्य)	९८५७०६३४६०
२९.	हरि भुसाल		स्टेशन म्यानेजर नयाँ एफ.एम.	९८५१०६२४०५
३०.	सागर परियार		स्टेशन म्यानेजर सुर्योदय FM	९८६७००९८०२
३१.	अम्बिका (बेल्बासे) श्रेष्ठ		अध्यक्ष स्वतन्त्र पत्रकार संघ	९८५७०६१४४६
३२.	जीतेन्द्र खत्री		सुपा देउराली राष्ट्रिय पाक्षिक	९८५७०६३६७२
३३.	लक्ष्मण घिमिरे		संवाददाता नागरिक दैनिक	९८५७०६३८८२

३४.	सविता आचार्य		प्रेस संगठन सह-संयोजक	९८४७९६७२३९
३५.	सहयोगी बि.सी.			९८५७०२८२९३

अनुसूची ९.१२ एफ.एम. रेडियोहरूको विवरण

क्र. सं.	नाम	स्टेशन मेनेजरको नाम	फोन	मो.नं.	ईमेल
१	रेडियो सगर्व, सन्धिखर्क	गणेश खनाल	०७७-४२०२९०, ४२०६२०	९८५७०६९०७३	sagarvafm@gmail.com
२	रेडियो मालारानी, मालारानी	नविन के.सी.	०७७-४२०७६४	९८५७०६३५४०	radiomalarani95.7@gmail.com
३	सन्धिखर्क एफ.एम. चुन्नावेशी	श्याम घिमिरे	०७७-४२००३२	९८५७०६६३५८	sandhikharkfm@gmail.com
४	अर्घाखाँची एफ.एम. सन्धिखर्क	गोपाल भट्टराई	०७७-४२०७००, ४२०६८०	९८४७३२७०२४	arghakhanchifm@gmail.com
५	सूर्योदय एफ.एम. सन्धिखर्क	मुक्तिनाथ भुसाल	०७७-४२००३५	९८६७०२८६९९	fmsuryodaya@gmail.com
६	रेडियो देउराली सन्धिखर्क	सुर्य प्रसाद भुसाल	०७७-४२०२८९, ४२०३८९	९८५७०६९३५८	radiodeurali@gmail.com
७	नयाँ एफ.एम. सन्धिखर्क	हरि भुसाल	०७७-४२०३३६	९८५९०६२४०५	nayafmnews@gmail.com
८	शितगंगा एफ.एम., शितगंगा	अराज बेल्लासे		९८५७०५५४२५	

अनुसूची ९.१३ यातायात व्यवसायीको विवरण

क्र.सं.	नाम	पद	यातायात व्यवसायी	मोबाईल नं.
१	राम ब. क्षेत्री बस्नेत	अध्यक्ष	पश्चिम नेपाल बस व्यवसायी संघ	९८५७०६३५५५, ९८५७०२८४८३
२	कमल भट्टराई	कार्यालय प्रमुख	पश्चिम नेपाल बस व्यवसायी संघ	९८५७०२८४७०
३	योगेन्द्र खड्का	अध्यक्ष	देउराली यातायात व्यवसायी समिति	९८५७०६९०८२
४	हरि प्रसाद खनाल	कोषाध्यक्ष	लंका यातायात	९८४७९०८४९०
५	राम प्रसाद भुसाल	उपाध्यक्ष	ट्रक समिति	९८५७०६९२७८
६	महेन्द्र भुसाल	अध्यक्ष	ट्याक्सी समिति	९८४७३९२९३५

अनुसूची ९.१४ अर्घाखाँचीमा रहेका हेभी ईक्युपमेन्ट विवरण

क्र.सं.	व्यवसायीको नाम	एक्सभेटर	जे.सि.बि.	रोलर	ग्रेडर	डोजर/चेन
१.	बसन्त प्रसाद भुसाल	३	३	१	१	
२.	नारायण प्रसाल खनाल		१			
३.	नारायण प्रसाद बन्जाडे	४	१			१
४.	काजी श्रेष्ठ		१			
५.	भेष बहादुर बि.सी.		१			
६.	योगेन्द्र बहादुर खड्का		२			
७.	अशोक खनाल	१	१			

८.	श्याम खनाल		१			
९.	मोहन सिंह ठकुरी		२			
१०.	ऋषिराम अधिकारी	६	३			
११.	ठाकुर प्रसाद अधिकारी		१			
१२.	बसन्त के.सी.		१			
१३.	कृष्ण प्रसाद श्रेष्ठ		२			१
१४.	विष्णु प्रसाद बन्जाडे		१			
१५.	भोजराज अधिकारी	१				
१६.	झविन्द्र पन्थी		१			
१७.	कविराम खनाल	१	१			
१८.	ज्ञानु पाण्डे		१			
१९.	योगेन्द्र खनाल		१			
२०.	भोजराज भुसाल		१			
२१.	यम बहादुर खनाल		१			
२२.	राम बहादुर बुढाथोकी		१			
२३.	प्रेम पौडेल	१	१			
२४.	खिम प्रसाद श्रेष्ठ		१			
२५.	प्रदिप मिश्र	१	१			
२६.	आकाश भुसाल	२	१	१		
२७.	दुर्गा प्रसाद भुसाल		२			
२८.	काशि बस्याल		१			

अनुसूची ९.१५ सुरक्षा निकायमा रहेको खोज तथा उद्धार सामाग्री तथा खटिने जनशक्ति विवरण

(क) नेपाल प्रहरी

क्र. सं.	प्रहरी ईकाईको नाम	कमाण्डरको दर्जा नामथर	सम्पर्क नं.	उद्धारमा खटिने प्रहरी संख्या
१	जिल्ला प्रहरी कार्यालय	प्र.ना.उ. माधव प्रसाद बुढाथोकी	९८५७००५५५५	३० (आवश्यकता अनुसार सो भन्दा बढि)
२	ईलाका प्रहरी कार्यालय ठाडा	प्र.नि. बाबुराम बस्नेत	९८५७०६३३८७	१५ जना
३	ईलाका प्रहरी कार्यालय खन	प्र.नि. मदन ठाकुर	९८५७०९०९०६	१५ जना
४	ईलाका प्रहरी कार्यालय सिद्धारा	प्र.स.नि. चुल्हाई चौधरी	९८६७२०१५६०	५ जना
५	प्रहरी चौकी अर्घा	प्र.ना.नि. भेष राज सुवेदी	९८५७०९१२४८	६ जना
६	प्रहरी चौकी धारापानी	प्र.स.नि. लाल बहादुर श्रेष्ठ	९८५७०९१२४२	६ जना
७	प्रहरी चौकी खिदिम	प्र.ना.नि. कमल बहादुर राना मगर	९८५७०९१२४६	६ जना

८	प्रहरी चौकी अर्घातोष	प्र.स.नि. मान बहादुर ज्ञवाली	९८५७०९१५४१	५ जना
९	प्रहरी चौकी बल्कोट	प्र.स.नि. रामबिलास यादव	९८५७०९१२४७	७ जना
१०	प्रहरी चौकी हंशपुर	प्र.ना.नि. गोपाल चन्द	९८५७०६६५४०	६ जना
११	प्रहरी चौकी खिल्जी	प्र.ना.नि. देव बहादुर के.सी.	९८५७०९१२४१	६ जना
१२	प्रहरी चौकी सिमलपानी	प्र.स.नि. टेक बहादुर ठाडा मगर	९८५७०६६५६३	५ जना
१३	प्रहरी चौकी पाली	प्र.स.नि. गन्ज बहादुर घम	९८५७०९१२४५	६ जना
१४	प्रहरी चौकी नरपानी	प्र.स.नि. सुर्य प्रसाद पन्थी	९८५७०९१२४४	७ जना
१५	प्रहरी चौकी ढाकावाड	प्र.स.नि. गणेश गिरी	९८५७०९१२४३	७ जना
१६	प्रहरी चौकी जलुके	प्र.स.नि. अनकमान वि.एम	९८५७०६६५६१	५ जना
१७	अ. प्रहरी चौकी सातमारा	प्र.ना.नि. नहकुल देव गिरी	९८५७०६९३५२	६ जना

अनुसूची ९.१६ जिल्ला प्रशासन कार्यालयमा रहेको विपद् उद्धार सामग्रीको विवरण

क्र.सं.	सामग्रीको विवरण	संख्या	कैफियत
१.	त्रिपाल	७६	
२.	टिनको बाल्टी	१	
३.	कम्बल	९	
४.	ब्यानर निलो	५	
५.	मेगा फोन	७	
६.	पौकेट भित्रको रसी	१ बन्डल	
७.	हेल्मेट	९	
८.	पन्जा	१ जोर	
९.	बन्डी	१	
१०.	लाईफ ज्याकेट	६	
११.	हेडलाईट	६	
१२.	बुट	११	
१३.	ट्युब	२	
१४.	लाईट	९	
१५.	निलो झोला	४	
१६.	स्टेचर	२	
१७.	क्याप	२५	
१८.	टिनको बाकस	२	
१९.	बेल्ला	१३	
२०.	गल	२	
२१.	फुट पम्प	१	
२२.	Chain Saw ईलेक्ट्रिक आरा	७	
२३.	Fire Extinguisher	२	

२४.	Search Light	२	
२५.	गैटी	६	
२६.	फोल्डिङ ल्याडर	१	
२७.	रेन कोट	१६	
२८.	बोल्ड कटर	२	
२९.	हैन्ड माईक	१	

अनुसूची ९.१७ जिल्ला प्रहरी कार्यालय तथा मातहत युनिटहरूमा रहेको विपद् उद्धार सामग्री विवरण

क्र. सं.	सामग्रीको विवरण	संख्या	कैफियत
जिल्ला प्रहरी कार्यालय, अर्घाखाँची			
१.	FIRE SWATTER	५ थान	
२.	CHAIN SAW	१ थान	
३.	HEAD LIGHT	१६ थान	
४.	RESCUE GLOVES	२७ जोडी	
५.	FIRE EXTINGUISHER	२ थान	
६.	RESCUE ROPE	५०० मि	
७.	GAL	६ थान	
८.	RESCUE HELMET	३९ थान	
९.	SEARCH LIGHT	२ थान	
१०.	STRECHER	१० थान	
११.	RESCUE FULL BODY HARNESS	८ थान	
१२.	PICK	२७ थान	
१३.	SHOVEL	२७ थान	
१४.	GUM BOOT	१४ जोडी	
१५.	FOLDING LADDER	५ थान	२ बेसाबुत
१६.	ARA (ठूलो जंगी आरा)	२ थान	
१७.	CARABINER BEAL	१० थान	
१८.	BOLT CUTTER	१ थान	
१९.	LIFE JACKET	२२ थान	
२०.	RAIN COAT	२० थान	
२१.	AIR FORS 8 (डोरीमा लगाउने हुक)	६ थान	
२२.	मेघा फोन (माईक)	५ थान	१ बेसाबुत
२३.	ट्यूब	९ थान	
२४.	ट्यूबमा हावा भर्ने पम्प	१ थान	

क्र. सं.	सामग्रीको विवरण	संख्या	कैफियत
२५.	हाते आरा	४ थान	
२६.	करौती	५ थान	
२७.	बाल्टी	१० थान	
२८.	Back pack pump	२ थान	
ईलाका प्रहरी कार्यालय ठाडा			
१.	SWATTER	१०	
२.	Rake	६	
३.	Rake hoe	४	
४.	Back pack pump	५	
५.	Fair suit(yellow)	१०	
६.	plastic	१०	
७.	helmet	१	
८.	Aluminium box	५	
९.	Aluminium bottle	५	
१०.	Handly motilehead lamp	५	
११.	कोदालो	५	
१२.	बन्चरो	५	
१३.	लेवर हेलमेट	५	
१४.	गम बुट	६	
१५.	गैटि	५	
१६.	बाल्टी	५	
१७.	त्रीपाल	५	
१८.	बेल्चा	१०	
प्रहरी चौकी, बल्कोट			
१.	लाईफ ज्याकेट	२	
२.	Fire suit (yellow)	१०	

क्र. सं.	सामग्रीको विवरण	संख्या	कैफियत
३.	हेड लाईट	५	
४	Fire gas	५	
५	साधारण टोपी माक्स	५	
६	swatter	१०	
७	rake	४	
८	हेलमेट	१०	
९	Rake hoe	४	
१०	पानी बुट	५	
१	Aluminium box	४	
१२	फायर फाईटिङ स्पेयर प्लास्टिक	१	
प्रहरी चौकी, खिदिम			
१.	Swatter	१०	
२	rake	६	
३	Rake hoe	४	
४	Helmet	१०	
५	Fire suit(yellow)	१०	
६	Aluminium water bottle	५	
७	Aluminium box	१	
प्रहरी चौकी, हंसपुर			
१.	गल	२	
२	गैटी	२	
३	फरुवा	२	
४	हसिया	२	
५	बन्चरो	२	
६	बेल्चा	२	
७	प्लास्टिक डोरी	२	
प्रहरी चौकी, खिल्जी			
१.	गैटी	२	
२	कोदाली	२	
३	टिनको बाल्टिन	२	
४	बेल्चा	२	
५	नाईलन डोरी	५० मि	
६	आगो हान्ने	१०	
७	माटो सोर।ने दाँती	३	
८	माटो सोर्ने खन्ने	३	

क्र. सं.	सामग्रीको विवरण	संख्या	कैफियत
९	हेलमेट	१०	
१०	पानि थैलि	५	
११	पहेलो ड्रेस	१०	
१२	टिनको बोतल	५	
प्रहरी चौकी, अर्घा			
१.	डोरी	५० मि.	
२	बाल्टिन	१	
३	बेल्चा	१	
४	गैटि	१	
प्रहरी चौकी, धारापानी			
१.	नाईलन डोरी	५ मि.	
२	फलामको बेल्चा	१	
३	गैटि	१	
४	बाल्टिन	१	
५	फलामको बेल्चा	२	
६	गैटि	१	
७	आरा	१	
८	फलामको फरुवा	२	
९	फायर सुट	९	
१०	टोपी माक्स	५	
११	हेडलाईट ब्याट्री सहित	४	
१२	स्वाटर	९	
१३	रेक	४	
१४	हेलमेट	१०	
१५	रेक हो	३	
१६	आलमुनियम बक्स	१	
१७	आलमुनियम बोतल	५	
प्रहरी चौकी, ढाकावाड			
१.	डोरी	५०० मि.	
२	बेल्चा	१	
३	गैटी	१	
४	बाल्टी	१	
५	बन्चरो	१	
६	फरुवा	२	
७	आरा	१	

क्र. सं.	सामग्रीको विवरण	संख्या	कैफियत
८	गैटी	२	
९	हसिया	१	

क्र. सं.	सामग्रीको विवरण	संख्या	कैफियत
१०	सेतो बाल्टी	२	
११	फलामको बेल्ला	२	

अनुसूची ९.१८ सशस्त्र प्रहरी बल नेपाल नं. ३६ गुल्म, हे.क्वा. अर्घाखाँची

१. विपद् उद्धार टोली

- सशस्त्र प्रहरी निरीक्षकको कमाण्डमा २५ जनाको टोली

२. विपद् उद्धार सामग्री विवरण

क्र.सं.	विपद् व्यवस्थापनका लागि उद्धार सामग्री विवरण	संख्या	कैफियत
१	बेल्ला(सावेल)	८ थान	
२	गैटी	७ थान	
३	दाँते	५ थान	
४	गल	४ थान	
५	बन्चरो	१ थान	
६	बाल्टी	२ थान	
७	नाईलन रसी	३ Kg.	
८	स्ट्रेचर	२ थान	
९	कोदालो	१ थान	
१०	Swatter	१५ पिस	
११	Roke	६ थान	
१२	Roke Hoe	४ थान	
१३	Back pack pump	५ पिस	
१४	Fire suit (yellow)	१० थान	
१५	Plastic Helmet (yellow)	२५ थान	

क्र.सं.	विपद् व्यवस्थापनका लागि उद्धार सामग्री विवरण	संख्या	कैफियत
१६	Alumunium Box	१ थान	
१७	Alumunium water bottle	५ थान	
१८	Fire extinguishers	२ थान	
१९	Handly motile headlamp	१० थान	
२०	Rescue gloves	१५ थान	
२१	Rescue Rope	५० मिटर	
२२	Search Light	२ थान	
२३	Rescue harness	१ थान	
२४	Gum boot	५ थान	
२५	Ara	१ थान	
२६	Carabineer Beal	१ थान	
२७	Bolt cutter	१ थान	
२८	Life jacket	२ थान	
२९	Rain Coat	१० थान	

अनुसूची ९.१९ श्री रामवाण गुल्म, म्यालपोखरी ब्यारेक अर्घाखाँची

क्र.सं.	विपद् व्यवस्थापनका लागि उद्धार सामग्री विवरण	परिमाण	कैफियत
१	RAKE-HOE WITH HANDLE	५	
२	AXE-HOE WITH HANDLE	३	
३	RACK WITH WODEN HANDLE	५	
४	FIRE: SPEED WITH LONG HANDLE (SHOVEL)	३	
५	FIRE SWATTER PIPE HANDLE	२	
६	PLASTIC HELMAT	५	

क्र.सं.	विपद् व्यवस्थापनका लागि उद्धार सामग्री विवरण	परिमाण	कैफियत
७	JUMP SHUT	५	
८	HAND MIKE	-	
९	पिक हेम्बर	७/३	
१०	सावेल	७	
११	गल	५	
१२	बाल्टी	४	
१३	सिभिल मण्डी	९	

क्र.सं.	विपद् व्यवस्थापनका लागि उद्धार सामग्री विवरण	परिमाण	कैफियत
१४	रेस्क्यु हेलमेट	१०	
१५	मेडिकल ब्याग	४	
१६	ग्यास मास्क	-	
१७	वाटर प्रुफ ज्याकेट	५	
१८	पानी बुट	७	
१९	म्याट	६	
२०	कम्मर ब्याग	१	
२१	हेडलाइट	१०	

क्र.सं.	विपद् व्यवस्थापनका लागि उद्धार सामग्री विवरण	परिमाण	कैफियत
२२	घन	-	
२३	इमर्जेन्सी लाइट	१	
२४	रोड गार्ड भेष्ट	७	
२५	फायर एक्सटिङ्ग गुईसर	-	
२६	पन्जा	-	
२७	पम्प	१	
२८	टायर/ट्युब	३	
२९	स्टेचर	१	

अनुसूची ९.२० स्थानीय तहमा उपलब्ध विपद् उद्धार सामग्रीको विवरण

क्र. सं.	उद्धार सामग्रीको नाम	परिमाण					
		सन्धिखर्क	भूमिकास्थान	शितगंगा	छत्रदेव	मालारानी	पाणिनी
१.	बेल्चा	२६ थान	३ थान		४० वटा		
२.	गैठी	२६ थान	२ वटा		४० वटा		
३.	कोदालो				४८ वटा		
४.	गल	२६ थान					
५.	बाल्टी	२६ थान	१ थान		१६ वटा		
६.	दमकल	१ थान					
७.	जे.सी.बी.	१ थान					
८.	टिप्पर	१ थान					
९.	ट्याक्टर	१ थान					
१०.	आगो हान्ने		१० थान				
११.	माटो सोर्ने दाती		३ थान				
१२.	माटो खन्ने सार्ने		३ थान				
१३.	हेलमेट		१० थान		२५० थान		
१४.	प्लास्टिक हेलमेट		१० थान				
१५.	पहेलो ड्रेस		१० थान				
१६.	पानी थैली		५ थान				
१७.	पानी बोतल		५ थान				
१८.	बाकस		१ थान				
१९.	डोरी		५० मिटर		४० मुठा		
२०.	आरा		१ थान				
२१.	बन्चरो		२ थान				
२२.	फरुवा		२ थान				

२३.	हेडलाइट		४ थान			
२४.	टोपी माक्स		५ थान			
२५.	स्वेटर		९ थान			
२६.	ज्याकेट				३२० वटा	
२७.	पंजा				५० जोडी	
२८.	रेक		४ थान			
२९.	जस्ता पाता			१० वन्डल		
३०.	प्लास्टिक पाईप			आवश्यक मात्रामा		
३१.	त्रिपाल			२ थान		७ वटा
३२.	प्रेशर कुकर					११ वटा
३३.	जग				१६ वटा	
३४.	गिलास					४८ वटा
३५.	थाल					४८ वटा
३६.	ताप्के					१२ वटा
३७.	डेक्ची					१२ वटा
३८.	डाडु					२४ वटा
३९.	कचौरा					३६ वटा

अनुसूची ९.२१ अर्घाखाँची जिल्ला स्थित सरकारी कार्यालयका कार्यालय प्रमुखहरूको विवरण

क्र. सं.	कार्यालयको नाम	कार्यालय प्रमुखको नाम	पद	फोन नं.	मो.नं.	ईमेल
१	जिल्ला प्रशासन कार्यालय	विजयरज पौडेल	प्र.जि.अ.	०७७-४२०१३३	९८५७००७७७७	daoarghakhanchi@moha.gov.np
२	अर्घाखाँची जिल्ला अदालत	महेश खनाल	श्रेस्तेदार	०७७-४२०२०५	९८५७०६६५५९	infodcargakhanchi@dcourt.gov.np
३	जिल्ला समन्वय समितिको कार्यालय	शंकर प्रसाद भुसाल	नि.जि.स.अ.	०७७-४२०२२९	९८५७०४४२२२	ddcarg@gmail.com
४	राम बाण गुल्म	अशोक कुमार क्षेत्री	सेनानी	०७७-४२०००७	९८५७०६६४७३	ramban2059coy@gmail.com
५	जिल्ला प्रहरी कार्यालय	माधव प्रसाद बुढाथोकी	प्र.ना.उ.	०७७-४२०२९९	९८५७००५५५५	dpoargha@nepalpolice.gov.np
६	सशस्त्र प्रहरी वल नेपाल, नं. ३६ गुल्म	माधव रेग्मी	स.प्र.ना.उ.	९८५९२७२० ५७	९८५९२७२५३८	arghakhanchi36coy@gmail.com madhabregmi1980@gmail.com
७	राष्ट्रिय अनुसन्धान जिल्ला कार्यालय	विनय कुमार चतुर्वेदी	प्र.अ.अ.	०७७-४२०१२७	९८५७०६६९८८	binaychaturvedig@gmail.com nidarghakhanchi127@gmail.com

८	जिल्ला सरकारी वकील कार्यालय	हरि प्रसाद घिमिरे	स.जि.न्या.व.	०७७-४२०११५	९८५७०६६४०५	dgao.arghakhanchi@ag.gov.np
९	कोष तथा लेखा नियन्त्रक कार्यालय	राम बहादुर के.सी.	प्र.को.नि.	०७७-४२०१४०	९८५७०६६७७२	ram.bdrkc7@gmail.com
१०	विशेष नापी कार्यालय	खिम बहादुर राना	प्र.नाअ.	०७७-४२०३६९	९८५७०६३४२३	khimrana158@gmail.com
११	सालझण्डी सन्धिखर्क ढोरपाटन सडक योजना	जयलाल मरासिनी	यो.प्र.	०७७-४२०४६८	९८५७०६६४६०	ssdrp.dor@gmail.com
१२	प्रधानमन्त्री कृषि आधुनिकिकरण परियोजना	बुद्धिराम भट्टराई	वरिष्ठ कृषि अधिकृत	०७७-४२०५३३	९८५७०६९५३३	pmampakz@gmail.com
१३	जिल्ला निर्वाचन कार्यालय	लाल प्रसाद शर्मा भुसाल	जि.नि.अ.	०७७-४२०१३९	९८५७०६६५३९	deoarghakhanchi@gmail.com
१४	शिक्षा विकास तथा समन्वय इकाई	मनिराम पराजुली	ईकाई प्रमुख	०७७-४२०३०५	९८५७०६३९५५	deoargha@gmail.com
१५	करदाता सेवा कार्यालय	महेन्द्र किशान	कर अधिकृत	०७७-४२०९२०	९८४९१९३८७३	kisanmahindra46@gmail.com
१६	जिल्ला आयोजना कार्यान्वयन ईकाई (शिक्षा)	बलराम मिश्र	नि.आ.व्य.	०७७-४२०९६६	९८५७०६१०००	dlpiuedak@gmail.com br.mishra23@gmail.com
१७	जिल्ला आयोजना कार्यान्वयन ईकाई (अनुदान व्यवस्थापन तथा स्थानीय पूर्वाधार)	सोहिन्दर यादव	नि.का.प्र.	०७७-४२०८६६	९८५७०८६८६३	dlpiu.ak@gmail.com
१८	संघीय खानेपानी तथा ढल व्यवस्थापन आयोजना	राम प्रसाद घिमिरे	सि.डि.ई.	०७७-४२००९९	९८५७०६९७४९	fwssmparghakhachi@gmail.com
१९	जिल्ला हुलाक कार्यालय	डिल्लिराज भुसाल	नि.हु.अ.	०७७-४२०१०८	९८४७१८२४३६	dpoarg077@gmail.com
२०	जिल्ला कारागार कार्यालय	कृष्ण प्रसाद आचार्य	नि. जेलर	०७७-४२०२२६	९८५७०७५७७७	karagar.akha@gmail.com
२१	मालपोत कार्यालय	तारा प्रसाद पोखेल	का.प्र.	०७७-४२०१३५	९८५७०६३९३५	malpotarghakhanchi@gmail.com
२२	नापी कार्यालय	मोहन बन्जाडे	ना.अ.	०७७-४२०१८९	९८५७०६९१८९	napiarghakhanchi@gmail.com
२३	नेपाल टेलिकम	गोविन्द प्रसाद पराजुली	स.प्रा.अ.	०७७-४२०१०१	९८५७०२३५०१	gobinda.parajuli@ntc.net.np
२४	नेपाल विद्युत प्राधिकरण	बिरमान रास्कोटी	का.प्र.	०७७-४२०८२४	९८५७०६६८२४	raskotibirman@gmail.com arghakhanchi@nea.org.np

२५	कृषि विकास बैङ्क	चिरञ्जिवी बस्याल	शा.प्र.	०७७- ४२०१६६	९८५७०६३३४५	sandhikharka.branch@adbl.gov.np
२६	राष्ट्रिय वाणिज्य बैङ्क	कमल प्रसाद आचार्य	शा.प्र.	०७७- ४२०१५५	९८५७०६११५५	sandikharka@rbb.com.np acharyakamal333@gmail.com
२७	नेपाल बैङ्क लिमिटेड	कुलराज घिमिरे	शाखा प्रमुख	०७७- ४२०८९२	९८५७०६९८९२	nplsandhikharka@nepalbank.com.np kulraj.ghimire@nepalbank.com.np
२८	जिल्ला ट्राफिक कार्यालय	केदार सुवेदी	प्र.ना.नि.		९८५७०६९१५३	tpoarghakhanchi@nepalpolice.gov.np
२९	अर्घाखाँची अस्पताल सन्धिखर्क	कपिल गौतम	मेडिकल अधिकृत	०७७- ४२०१८८ ०७७- ४२०२१३	९८४११४४४८१	gautamkapil1171@gmail.com
३०	स्वास्थ्य कार्यालय अर्घाखाँची	पुष्पा थापा	जनस्वास्थ्य अधिकृत	०७७- ४२०२१३	९८४३६८७३५३	pushpathapa242@gmail.com dhoarghakhanchi@gmail.com
३१	डिभिजन वन कार्यालय	शिव प्रसाद शर्मा	डि.व.अ.	०७७- ४२०१०९	९८५७०६३६११	dfoarghakhanchi@gmail.com
३२	कृषि ज्ञान केन्द्र	देवेश कुमार मिश्र	प्रमुख	०७७- ४२०१२६	९८५७०६३९२६	akcarghakhanchi@gmail.com
३३	अर्घाखाँची आयुर्वेद स्वास्थ्य केन्द्र	डा. अर्जुनराम शर्मा	आयुर्वेद चिकित्सक	०७७- ४२०२४७	९८५७०३४४०१	dahc.argha@gmail.com
३४	खानेपानी तथा सरसफाई डिभिजन साईट कार्यालय	राम भरोस यादव	ईन्जिनियर	०७७- ४२०११०	९८६३०३२१९०	wss.arghakhanchi@gmail.com
३५	भेटनरी अस्पताल तथा पशु सेवा विज्ञान केन्द्र सम्पर्क कार्यालय	विष्णु प्रसाद पौडेल	पशु चिकित्सक	०७७- ४२००६२	९८४७१०९२८६	vethospkapilvastu@gmail.com yogendram2038@gmail.com
३६	जलश्रोत तथा सि.वि.डि. कार्यालय	विष्णु प्रसाद भण्डारी	सि.डि.प्र.	०७७- ४२०१६२	९८५७०६३१६२	arghakhanchiidd@gmail.com
३७	घरेलु तथा साना उद्योग विकास समिति	केशव सुनार	का.प्र.	०७७- ४२०१३६	९८४९०२७६१०	csidbargha@gmail.com
३८	सडक पूर्वाधार विकास कार्यालय	विनोद कुमार चौधरी	ईन्जिनियर	०७७- ४२०२१२	९८५७०५०६६८	ridoarghakhanchi@gmail.com
३९	सन्धिखर्क नगर कार्यपालिकाको कार्यालय	जीवन ज्ञवाली	प्र.प्र.अ.	०७७- ४२०६६२	९८५७०७६१११	sandhikharkamunicipality@gmail.com
४०	भूमिकास्थान नगर कार्यपालिकाको कार्यालय	नारायण प्रसाद भण्डारी	प्र.प्र.अ.		९८५७०६९९८१	nybhandari@gmail.com

४१	शितगंगा नगर कार्यपालिकाको कार्यालय	अर्जुन गौतम	प्र.प्र.अ.		९८५७०६९८१५	
४२	छत्रदेव गाउँ कार्यपालिकाको कार्यालय	खिमानन्द भुसाल	प्र.प्र.अ.		९८५७०६६९७१	khimabhusal80@gmail.com
४३	पाणिनी गाउँ कार्यपालिकाको कार्यालय	मधुकृष्ण पौडेल	प्र.प्र.अ.		९८५७०६६४९८	pantheejanakraj123@gmail.com
४४	मालारानी गाउँ कार्यपालिकाको कार्यालय	बिष्णु बहादुर घर्ती	प्र.प्र.अ.		९८५७०६६४३२	gharti.bg@gmail.com
४५	एग्रो फरेष्ट्री पोलिटिक्निक इन्ष्टिच्यूट मथुरा	डा.राजु भुसाल	शिक्षालय प्रमुख	९८५७०६६८ ७१	९८५७०६६८७१	drrajubhusal@gmail.com afpi2017argha@gmail.com
४६	खेलकुद विकास समिति	जनार्दन गौरे	का.प्र.		९८५७०६६४४८	arghakhanchisdc@gmail.com
४७	पाणिनी बहुमुखी प्राविधिक शिक्षालय	टिकाराम तिमिल्सिना	शिक्षालय प्रमुख	०७७- ६९०५६६	९८५७०६९११०	paninictvt@gmail.com

अनुसूची ९.२२ अर्घाखाँची जिल्लास्थित स्थानीय तहका जनप्रतिनिधिहरुको विवरण

क्र.सं.	वडा	पद	नाम	सम्पर्क विवरण
सन्धिखर्क नगरपालिका				
१		प्रमुख	कमल प्रसाद भुसाल	९८५७०६९३६७
२		उपप्रमुख	ठाकुर कुमार बि.क.	९८५७०२८२६५
३	१	वडा अध्यक्ष	युवराज वज्राडे	९८५७०२८२१०
४	२	वडा अध्यक्ष	मोतिजंग रायमाझी	९८५७०६९२४२
५	३	वडा अध्यक्ष	लिलामणी गौतम	९८५७०६९२४३
६	४	वडा अध्यक्ष	कृष्ण प्रसाद श्रेष्ठ	९८५७०६९२४४
७	५	वडा अध्यक्ष	राजेन्द्र भुसाल	९८५७०६९२४५
८	६	वडा अध्यक्ष	कृष्ण बहादुर आचार्य	९८५७०६९२४६
९	७	वडा अध्यक्ष	प्रितम बहादुर थापा	९८५७०६९२४७
१०	८	वडा अध्यक्ष	ईश्वरी प्रसाद भुसाल	९८५७०६९२४८
११	९	वडा अध्यक्ष	देवी बहादुर रायमाझी	९८५७०६९२४९
१२	१०	वडा अध्यक्ष	लक्ष्मी नारायण चुदाली	९८५७०६९२५०
१३	११	वडा अध्यक्ष	धुर्वराज आचार्य	९८५७०६९२५१
१४	१२	वडा अध्यक्ष	नारायण खडका	९८५७०६९२५२
शितगंगा नगरपालिका				

१५		प्रमुख	सुर्य प्रसाद अधिकारी	९८५११५१५८८
१६		उपप्रमुख	टिका बहादुर रेश्मी मगर	९८५७०२८८४५
१७	१	वडा अध्यक्ष	बुद्धिकृष्ण पौडेल	९८५७०६९४०१
१८	२	वडा अध्यक्ष	गोबर्धन थापा	९८५७०६९४०२
१९	३	वडा अध्यक्ष	हेमनाथ भुसाल	९८५७०६९४०३
२०	४	वडा अध्यक्ष	दामोदर अधिकारी	९८५७०६९४०४
२१	५	वडा अध्यक्ष	कमल पौडेल	९८५७०६९४०५
२२	६	वडा अध्यक्ष	ऋषि बहादुर रेश्मी	९८५७०६९४०६
२३	७	वडा अध्यक्ष	मोहन प्रसाद पन्थी	९८५७०६९४०७
२४	८	वडा अध्यक्ष	रुक बहादुर आले	९८५७०६९४०८
२५	९	वडा अध्यक्ष	भिम बहादुर खत्री क्षेत्री	९८५७०६९४०९
२६	१०	वडा अध्यक्ष	हिम्मत पोखेल	९८५७०६९४१०
२७	११	वडा अध्यक्ष	कोपिला चन्द आले	९८५७०६९४११
२८	१२	वडा अध्यक्ष	बाबुराम गौरे	९८५७०६९४१२
२९	१३	वडा अध्यक्ष	दुर्गा बहादुर वि.सी.	९८५७०६९४१३
३०	१४	वडा अध्यक्ष	दामोदर न्यौपाने	९८५७०६९४१४
भूमिकास्थान नगरपालिका				
३१		प्रमुख	रेशम थापा	९८५७०६९९१२
३२		उपप्रमुख	खडानन्द वेलवासे	९८५७०६९९११
३३	१	वडा अध्यक्ष	भोजराज खनाल	९८५७०६९९०१
३४	२	वडा अध्यक्ष	बुद्धि बहादुर थापा	९८५७०६९९०२
३५	३	वडा अध्यक्ष	बालकृष्ण बन्जाडे	९८५७०६९९०३
३६	४	वडा अध्यक्ष	बाबुराम सुनार	९८५७०६९९०४
३७	५	वडा अध्यक्ष	तुलसीराम वेलवासे शर्मा	९८५७०६९९०५
३८	६	वडा अध्यक्ष	झविलाल बन्जाडे	९८५७०६९९०६
३९	७	वडा अध्यक्ष	तारा बहादुर मल्ल	९८५७०६९९०७
४०	८	वडा अध्यक्ष	राज कुमार श्रेष्ठ	९८५७०६९९०८
४१	९	वडा अध्यक्ष	नारायण प्रसाद खनाल	९८५७०६९९०९
४२	१०	वडा अध्यक्ष	खगेश्वर पन्थी	९८५७०६९९१०
मालारानी गाउँपालिका				
४३		अध्यक्ष	बालकृष्ण शर्मा आचार्य	९८५७०२८४५७
४४		उपाध्यक्ष	प्रमिला क्षेत्री	९८४७१०८३५७
४५	१	वडा अध्यक्ष	बालकृष्ण आचार्य	९८४७३९८७३८
४६	२	वडा अध्यक्ष	विष्णु प्रसाद भुषाल	९८५७०६९९८३
४७	३	वडा अध्यक्ष	शोभाखर खनाल	९८५७०६३४३४

४८	४	वडा अध्यक्ष	विष्णु प्रसाद पोखरेल	९८४७०३३४८८
४९	५	वडा अध्यक्ष	सोभाकर भुसाल	९८५७०२९०४३
५०	६	वडा अध्यक्ष	नारायण प्रसाद अर्याल	९८५७०६३२६४
५१	७	वडा अध्यक्ष	खडक प्रसाद भुसाल	९८४७१०८३५९
५२	८	वडा अध्यक्ष	नरेन्द्र कुमार बस्नेत	९८५७०३३७५१
५३	९	वडा अध्यक्ष	फन बहादुर पुन मगर	९८४७४१११४७
छत्रदेव गाउँपालिका				
५४		अध्यक्ष	लेखनाथ पोखरेल	९८५१०३३७०७
५५		उपाध्यक्ष	तुलसी देवी श्रेष्ठ	९८४७१६०५८६
५६	१	वडा अध्यक्ष	प्रकाश राज पन्थी	९८५७०३४७२१
५७	२	वडा अध्यक्ष	राजेश कुमार पन्थी	९८५१००३१३४
५८	३	वडा अध्यक्ष	तेज प्रसाद खनाल	९८५७०२९१३५
५९	४	वडा अध्यक्ष	अशोक कुमार श्रेष्ठ	९८५७०१५९५४
६०	५	वडा अध्यक्ष	बालकृष्ण श्रेष्ठ	९८४७१०४७७९
६१	६	वडा अध्यक्ष	कमल पौडेल	९८५७०६६७५०
६२	७	वडा अध्यक्ष	सोभाखर पाण्डे	९८५७०३३०७५
६३	८	वडा अध्यक्ष	राजकुमार श्रेष्ठ	९८४७१५४९५०
पाणिनी गाउँपालिका				
६४		अध्यक्ष	अच्युत गौतम	९८५७०८६५००
६५		उपाध्यक्ष	लक्ष्मी गौतम	९८५७०८६५१०
६६	१	वडा अध्यक्ष	शालिकराम भट्टराई	९८५७०८६५०१
६७	२	वडा अध्यक्ष	नेत्र प्रसाद भट्टराई	९८५७०८६५०२
६८	३	वडा अध्यक्ष	देव बहादुर के.सी.	९८५७०८६५०३
६९	४	वडा अध्यक्ष	स्थानेश्वर घिमिरे	९८५७०८६५०४
७०	५	वडा अध्यक्ष	जिवलाल घिमिरे	९८५७०८६५०५
७१	६	वडा अध्यक्ष	शुभ बहादुर थापा	९८५७०८६५०६
७२	७	वडा अध्यक्ष	गुणाखर अधिकारी	९८५७०८६५०७
७३	८	वडा अध्यक्ष	मिन राज आत्रेय	९८५७०८६५०८

अनुसूची ९.२३ नेपाल विद्युत प्राधिकरण, अर्घाखाँचीका सबस्टेशन र नो-लाईट शाखा विवरण

क्र.सं.	सबस्टेशन	नो-लाईट शाखाहरु	सम्पर्क नं.
१.	अर्घा	-	०७७-४२०८२३
२.	-	सन्धिखर्क	९८५७०६९२८२
३.	-	ठाडा	९८५७०६९२०३
४.	-	बल्कोट	९८४७४५६९७४
५.	-	पोखराथोक	९८४७४०४७०९

अनुसूची ९.२४ अर्घाखाँची जिल्ला स्थित पेट्रोल पम्पहरुको विवरण

क्र.सं.	पेट्रोल पम्पको नाम	ठेगाना	फोन नं.
१	भुपाल आयल सेन्टर	स.न.पा.१ अर्घाखाँची	०७७-४२०६५०
२	आयमा आयल सेन्टर	स.न.पा.१ अर्घाखाँची	०७७-४२०३२३
३	ज्योती आयल डिस्ट्रिब्युटर	स.न.पा.२ अर्घाखाँची	९८४७४०१३३९
४	अर्घाखाँची आयल सेन्टर	स.न.पा.२ अर्घाखाँची	०७७-४२००६४
५	देउराली आयल सप्लायर्स	शि.न.पा.३ भेडामारे अर्घाखाँची	९८५७०५५५५४

अनुसूची ९.२५ हेलिप्याड

क्र.सं.	गापा/नपा	स्थान	हेलिप्याड संख्या
१	सन्धिखर्क नगरपालिका	<ul style="list-style-type: none"> टुडिखेल, रामवाण गुल्मको ब्यारेक म्यालपोखरी, नरपानी 	३
२	मालारानी गाउँपालिका	<ul style="list-style-type: none"> ईलाका प्रहरी कार्यालय खन खन 	२
३	शितगंगा नगरपालिका	<ul style="list-style-type: none"> रामवाण गुल्मको ठाडा बेस 	१
४	भूमिकास्थान नगरपालिका	<ul style="list-style-type: none"> धनचौर 	१
५	पाणिनी गाउँपालिका	<ul style="list-style-type: none"> खिदिम प्रहरी चौकी खिदिम दुर्गाफाँट 	२
६	छत्रदेव गाउँपालिका	<ul style="list-style-type: none"> बल्कोट महेन्द्र विद्यावोध माध्यमिक विद्यालय, केरूङ्गा हटिया, पोखेडाँडा 	३
जम्मा हेलिप्याड संख्या			१२

खुल्ला क्षेत्र/सामुदायिक भवन/विद्यालय भवन

अनुसूची ९.२६ जिल्लास्थित सरकारी कार्यालयका सवारी साधन विवरण

क्र.सं.	कार्यालयको नाम	सवारीको किसिम	सवारी नं.
१	जिल्ला प्रशासन कार्यालय	<ul style="list-style-type: none"> Mahindra Bolero TATA Pick up Mahindra Tuv 	<ul style="list-style-type: none"> बा.२.झ.६० बा.१.झ.७३६७ लु.१.झ.३८३
२	जिल्ला अदालत	<ul style="list-style-type: none"> Land crozer NISSAN Land Robber (२ वटा) 	<ul style="list-style-type: none"> बा.१.झ.६९३८ बा.१.झ.८४४४ बा.१.झ.६७५६ बा.१.झ.६६७४
३	रामवाण गुल्म	<ul style="list-style-type: none"> TATA Truck TATA Truck Bolero jeep 	<ul style="list-style-type: none"> बा.१ज.१५९९ बा.१ग.३५२४

			<ul style="list-style-type: none"> • ना.१.झ.१०४६
४	जिल्ला प्रहरी कार्यालय	<ul style="list-style-type: none"> • Scorpio (Double cap) • Scorpio (Double cap) • TATA TL (Double cap) • Wanton • TATA ZENONE 	<ul style="list-style-type: none"> • ना.१.झ. १२७७ • ना.१.झ. १३७५ • ना.१.झ. ५९५ • बा.१.ग.२१६१ • प्र.३-०१-००२झ४८०४
५	सशस्त्र प्रहरी बल नेपाल नं. ३६, गुल्म	<ul style="list-style-type: none"> • Truck (TATA BARABARA) • Scorpio 	<ul style="list-style-type: none"> • बा.१.ग.१७९१ • ना.१.झ. १५१७
६	सरकारी बकिलको कार्यालय	<ul style="list-style-type: none"> • FIAT 	<ul style="list-style-type: none"> • बा.१.झ. २७०५
७	कोष तथा लेखि नियन्त्रक कार्यालय	<ul style="list-style-type: none"> • Bolero Mahindra 	<ul style="list-style-type: none"> • बा.२.झ. २२९७
८	बिशेष नापी कार्यालय	<ul style="list-style-type: none"> • NISSAN 	<ul style="list-style-type: none"> • बा.१.झ. ५८४२
९	सालझण्डी सन्धिखर्क ढोरपाटन सडक योजना	<ul style="list-style-type: none"> • NISSAN • ISUZU 	<ul style="list-style-type: none"> • बा.२.झ.५८२ • बा.२.झ.२२४७
१०	प्रधानमन्त्री कृषि आधुनिकिकरण परियोजना	<ul style="list-style-type: none"> • Bolero 	<ul style="list-style-type: none"> •
११	निर्वाचन कार्यालय	<ul style="list-style-type: none"> • TATA XENON 	<ul style="list-style-type: none"> • बा.२.झ.२८४१
१२	शिक्षा विकास तथा समन्वय इकाई	<ul style="list-style-type: none"> • TATA Sumo 	<ul style="list-style-type: none"> • बा.१.झ. ९६७१
१३	जिल्ला आयोजना कार्यान्वयन इकाई	<ul style="list-style-type: none"> • TOYOTA 	<ul style="list-style-type: none"> • बा.१.झ. ५२२६
१४	जिल्ला कारागार कार्यालय	<ul style="list-style-type: none"> • Mahindra Bolero 	<ul style="list-style-type: none"> • बा.१.झ. ७६१६
१५	नेपाल विद्युत प्राधिकरण	<ul style="list-style-type: none"> • TATA XENON • TATA XENON • TATA XENON 	<ul style="list-style-type: none"> • बा.१.ज.२२७९ • बा.१.ज.१८७७ • बा.१.ज.१९११
१६	अर्घाखाँची अस्पताल	<ul style="list-style-type: none"> • Scorpio 	<ul style="list-style-type: none"> • लु.१.झ. ५७८
१७	स्वास्थ्य कार्यालय	<ul style="list-style-type: none"> • TOYOTA 	<ul style="list-style-type: none"> •
१८	डिभिजन वन कार्यालय	<ul style="list-style-type: none"> • Mahindra Bolero 	<ul style="list-style-type: none"> • बा.२.झ.२७५५
१९	जलस्रोत तथा सि.वि.डि. कार्यालय	<ul style="list-style-type: none"> • ISUZU 	<ul style="list-style-type: none"> • बा.२.झ.१४१२

अनुसूची ९.२७ नगरपालिका/गाउँपालिकामा रहेका चार पाङ्ग्रे सवारी साधन विवरण

क्र.सं.	नगरपालिका/गाउँपालिका	सवारी साधनको किसिम	सवारी साधनको नं.
१	सन्धिखर्क नगरपालिका	<ul style="list-style-type: none"> • Mahindra Bolero • Scorpio • दमकल • ट्रयाक्टर • ट्रिपर • J.C.B 	<ul style="list-style-type: none"> • लु.१.झ.३१३ • लु.१.झ.३६६ • लु.१.ग.३०९ • लु.१.द.७६ • लु.१.ग.३०४ • लु.१.ग.३१५
२	शितगंगा नगरपालिका	<ul style="list-style-type: none"> • Scorpio (pick up) • Scorpio 	<ul style="list-style-type: none"> • लु.१.झ.४७६

			• लु.१.झ.४७७
३	भूमिकास्थान नगरपालिका	• Scorpio	• २२९६
४	छत्रदेव गाउँपालिका	• Mahindra Bolero	• भे.१.झ.२६२
५	पाणिनी गाउँपालिका	• Scorpio	• लु.१.झ.४७९
६	मालारानी गाउँपालिका	• Scorpio • J.C.B.	• लु.१.झ. ४८५

अनुसूची ९.२८ अर्घाखाँची जिल्लाका सामुदायिक माध्यमिक विद्यालयहरूको विवरण

क्र. सं	विद्यालयको नाम	प्र अ को नाम थर	फोन नं	अनुमानित क्षेत्रफल	भवनको किसिम
१	जनज्योति मा वि सन्धिखर्क	पशुपति भुसाल	९८४७१०८६००	१४०	पक्की
२	भगवती मा वि सन्धिखर्क	श्यामबहादुर भुसाल	९८५७०६६७२०	२०	पक्की
३	युवावर्ष जनता रविचित्र मा वि सन्धिखर्क	टेकराज आचार्य	९८५७०६३०१७	१९	पक्की
४	चन्द्रप्रभा मा वि सनपा-७	दिनबहादुर थापा	९८५७०६१२९५	५	पक्की
५	अर्घारजस्थल मा वि सनपा-९	शालिकराम भुसाल	९८५७०६३६७६	१०	पक्की
६	आदर्श मा वि सनपा-७	डिल्लिराज थापा	९८५७०६११३९	१८	पक्की
७	जीवनोद्धार मा वि सनपा-४	छन्द बहादुर भुसाल	९८५७०६१३७४	१३	पक्की
८	विजय मा वि स नपा-११	भुपाल खनाल	९८४७१०७५५६	३९६	पक्की
९	ज्ञानप्रकास मा वि सनपा-१२	सूर्यबहादुर खनाल	९८५७०६१४४३	५	पक्की
१०	जनताकृष्ण मा वि सनपा-८	नारायणप्रसाद पौडेल	९८४४७६९८०५	२१	पक्की
११	शिवमदन मा वि पाणिनी-७	राजेन्द्र पौडेल	९८५७०६१२००	२८	पक्की
१२	विद्याविनोद मा वि पाणिनी-७	रामप्रसाद गौतम	९८४७४६३१३९	२	पक्की
१३	जनसेवा मा वि पाणिनी-७	प्रेमनारायण बेलवासे	९८४७१०९७७५	४	पक्की
१४	कमला मा वि पाणिनी-८	गोविन्दराज पन्थी	९८५७०६१३११	२	पक्की
१५	हरिहर सं.सा.मा वि पाणिनी-२	विष्णुप्रसाद पोखरेल	९८६७३१००४५	३५विगहा	पक्की
१६	फर्सवाटाकुरा मा वि पाणिनी-३	मुक्तिनाथ ज्वाली	९८४७४८१५९२	४८	पक्की
१७	ने रा मा वि पाणिनी-१	पुष्करराज पोखरेल	९८५७०६०८६९	१९	पक्की
१८	सरस्वती मा वि पाणिनी-१	तुल्सीराम पराजुली	९८५७०६६०२५	१०	पक्की
१९	सिद्ध मा वि पाणिनी-२	खिन्तबीर उचई	९७४७०७४५९५	३४	पक्की
२०	दुर्वाशेश्वर मा वि पाणिनी-३	नवराज अधिकारी	९८५७०६६३८२	८	पक्की
२१	सरस्वतीभवन मा वि पाणिनी-३	गिरीबहादुर के सी	९८४७३४९२४८	११	पक्की
२२	कृष्ण मा वि पाणिनी-५	जीवनारायण भट्टराई	९८४७३२०७६९	१६	पक्की
२३	भानु मा वि पाणिनी-५	डिलाराम घिमिरे	९८४७०७५४८२	४४	पक्की
२४	घौराली मा वि पाणिनी-४	टोमलाल घिमिरे	९८४७१४७८०३	३५	पक्की
२५	देवीप्रभाव मा वि पाणिनी-४	हरिप्रसाद घिमिरे	९८५७०६३२४४	७	पक्की
२६	धातिवाङ मा वि पाणिनी-६	हिमलाल पौडेल	९८४७१०९१४०	२१	पक्की
२७	म वि बो मा वि छत्रदेव-४	डिल्लिराज भुसाल	९८४७४४४३३३	१८	पक्की

२८	शारदा मा वि छत्रदेव-४	लालमणि पाण्डे	९८४७९९८९८७	११	पक्की
२९	चन्द्र मा वि छत्रदेव-१	भेषराज खनाल	९८४७९०४६०८	३०	पक्की
३०	सार्वजनिक मा वि छत्रदेव-५	जीवनकुमार श्रेष्ठ	९८४७०९९३५२	४९	पक्की
३१	ने रा मा वि छत्रदेव-६	शालिकराम उपाध्याय	९८५७०६९९०४	१४	पक्की
३२	सरस्वती मा वि छत्रदेव-८ सूर्यथुम	महेन्द्रकुमार श्रेष्ठ	९८५७०६९६५५	६	पक्की
३३	सरस्वती मा वि छत्रदेव-७ भुस्खात	ठाकुर प्रसाद पाण्डे	९८५७०६४२२०	३४	पक्की
३४	जनकल्याण मा वि छत्रदेव-७ तारुभतेरा	कविराम अधिकारी	९८४७९०८६०४	१४	पक्की
३५	बीरेन्द्र मा वि मालारानी-१ मरेङ्ग	राजेन्द्र कुमार आचार्य	९८४७९९९४४४	२	पक्की
३६	सिद्ध ने रा मा वि मालारानी-१ मरेङ्ग	रुद्रप्रसाद आचार्य	९८४७२३३५२१	७	पक्की
३७	सरस्वतीमाता मा वि मालारानी-२	हुमानन्द खनाल	९८४७९५९०४५	३४	पक्की
३८	आदर्श मा वि मालारानी-३	भेषराज खनाल	९८५७०६३७६४	२४	पक्की
३९	कालिका ने रा मा वि मालारानी-४	भुवन खनाल	९८५७०६९४९९	३१	पक्की
४०	किरण मा वि मालारानी-४	भोजराज रिजाल	९८५७०६९३९०	२४	पक्की
४१	शान्ति मा वि मालारानी-५	मानबहादुर पाण्डे	९८५७०६९०५२	२७	पक्की
४२	सिद्ध मा वि मालारानी-५ भण्डार	दिनेश के सी	९७४७०४८६७५	४	पक्की
४३	सिद्धार्थ मा वि मालारानी-६	रामबहादुर खड्का	९८६७८७८५२५	३९	पक्की
४४	अर्घमिहल्पानी मा वि मालारानी-६	खुमानसिंह थापा	९८४४७४०५३७	८	पक्की
४५	वैद्यनाथ मा वि मालारानी-७	मानबहादुर कुँवर	९८४७९८९६३४	५२	पक्की
४६	सूर्य मा वि मालारानी-९	डुकप्रसाद पौडेल	९८४७२५८२२९	९९	पक्की
४७	भूमेदह मा वि मालारानी-९	भुपेन्द्र थापा	९८५७०६३५७५	१६	पक्की
४८	बालशिक्षा मा वि भुनपा-१	हिमलाल खनाल	९८४४७६४४५९	४५	पक्की
४९	विश्व मा वि भुनपा-१	जुमलाल खनाल	९८४७३९६८८२	१८५	पक्की
५०	शान्ति मा वि भुनपा-३ धारापानी	डिलाराम पन्थी	९८४७९८९४५६	१०५	पक्की
५१	प्रभाकर मा वि भुनपा-४ हिले	दामोदर भाट	९८५७०६९९६०	१४	पक्की
५२	अन्नपूर्ण मा वि भुनपा-३ (SEE परीक्षामा सामेल नभएको)	हरिप्रसाद पोखेल	९८४७९५०७७०	९०	पक्की
५३	जनप्रिय मा वि भुनपा-५	गणेश प्रसाद बेल्लासे	९८४४७३३९०५	१२	पक्की
५४	शान्ति मा वि भुनपा-६ खिल्जी	चन्द्रबहादुर थापा		१६	पक्की
५५	नुवाकोट मा वि भुनपा-७	पानबहादुर खत्री	९८५७०६३३३७	१२	पक्की
५६	भगवती मा वि भुनपा-७ पानडाँडा	कृष्णप्रसाद पौडेल	९८४७९०७८५४	८	पक्की
५७	शारदा मा वि भुनपा-९ ढिकुरा	विष्णु अधिकारी	९८४९८९०७८९	११	पक्की
५८	भगवती मा वि भुनपा-९ डेवा	कृष्ण खनाल	९८५७०६३८७९	८	पक्की
५९	जनजागृती मा वि भुनपा-१० धनचौर	पिताम्बर खनाल	९७४७००४०४५	२१	पक्की
६०	मन्त्रे मा वि शिनपा-१ मन्त्रे	त्रिलोक पौडेल	९८४७९३५९७६	४५	पक्की

६१	सरस्वती मा वि शिनपा-२ सितापुर	राजेन्द्र कुमार के सी	९८५७०६३९१७	१२	पक्की
६२	ज्योति मा वि शिनपा-४ ठाडा	शंकर अर्याल	९८५७०६१४६२	२५	पक्की
६३	गौरा मा वि शिनपा-१२ रजिया	हिमलाल बेलवासे		१२	पक्की
६४	सुधा मा वि शिनपा-५ जुकेना	भोजराज आचार्य	९८५७०६१४९४	२६	पक्की
६५	हरि मा वि शिनपा-५ गल्धा	तारा प्रसाद अधिकारी	९८४७५९३७८३	३	पक्की
६६	शिवादह मा वि शिनपा-६ दाडसिङ	कृष्णप्रसाद शर्मा	९८६०४४७१७८	१३	पक्की
६७	लापे मा वि शिनपा-८ लापे	टंकेश्वर न्यौपाने	९८४७८२९३२९	१३	पक्की
६८	जनजागृती मा वि शिनपा-१० सिद्धारा	रोमाखर बन्जाडे	९८४७३८४६४८	५	पक्की
६९	सुबोधिनी मा वि शिनपा-१० बर्रे	कृष्णप्रसाद मरासिनी	९८४७३२०३२८	२३	पक्की
७०	प्रभाकर मा वि शिनपा-१३ सिमलपानी	राजकुमार कोईरी	९८११५८२७४५	१४	पक्की
७१	पावर मा वि शिनपा-१४ पावर	नहकुलमान रेश्मी	९७४७०४९३२९	२०	पक्की

अनुसूची ९.२९ जिल्ला आपत्कालीन कार्य संचालन केन्द्र (DEOC) सम्बन्धी विवरण

क्र.सं.	नामथर	पद	सम्पर्क नं.
१	भगवता चौहान	जिल्ला सूचना समन्वयकर्ता	९८४४७८९१९२
२	गंगा जि.सी.	प्र.ह.	९८४७००४४५६
३	आशिष श्रेष्ठ	स.प्र.स.ह.	९८५७०१५२३५, ९८०२६११२१०
४	बाबुराम थापा	स.प्र.स.ह.	९८४७४७४२९३, ९८०२६२४३२४

अनुसूची ९.३० यस जिल्लामा रहेका राजनीतिक दलका प्रमुख तथा महत्वपूर्ण पदाधिकारीहरू

क्र.सं.	हैसियत	नामथर	पार्टी	सम्पर्क नं
१	अध्यक्ष	चेत नारायण आचार्य	नेकपा	९८५७०२८२३६
२	सचिव	ठाकुर कुमार वि.क.	नेकपा	९८५७०२८२६५
३	जिल्ला सभापती	विष्णु खनाल (मुस्कान)	नेपाली काङ्ग्रेस	९८५७०६१२२६
४	सचिव	विष्णु भुसाल	नेपाली काङ्ग्रेस	९८५७०६१३७०
५	अध्यक्ष	थम्मन के.सी.	राष्ट्रिय जनमोर्चा	९८४७१०७३४८
६	जिल्ला संयोजक	जिन्दक खड्का	जनता समाजवादी पार्टी नेपाल	९८४७३१२७०५
७	अध्यक्ष	दिपक कुंवर	राष्ट्रिय प्रजातन्त्र पार्टी	९८५७०६३६५४
८	जिल्ला संयोजक	हरि भुसाल	साझा पार्टी	९८५१०६२४०५
९	जिल्ला संयोजक	डिल्लिराज भुसाल	नेपाल परिवार दल	९८४७१०९५१२

अनुसूची ९.३१ जिल्लामा नदीनालाहरूको विवरण

क्र.सं.	नदी खोलाहरू	स्थान
१	राप्ती नदी	शितगंगा नगरपालिका वडा नं. ७ र ८
२	वाणगंगा नदी	शितगंगा नगरपालिका वडा नं. १३ र १४
३	झिमरुक खोला	शितगंगा नगरपालिका वडा नं. ७, भूमिकास्थान नगरपालिका वडा नं. ५, ६, ७ र १०
४	सिलिङ्ग खोला	शितगंगा नगरपालिका वडा नं. ९ र १०

५	बसारी खोला	शितगंगा नगरपालिका
६	रिडी खोला	पाणिनी गाउँपालिका वडा नं. १ र २
७	खाँची खोला	सन्धिखर्क नगरपालिका वडा नं. ७
८	किन्दुवा खोला	
९	मथुरा खोला	छत्रदेव गाउँपालिका वडा नं. १, २ र ७; सन्धिखर्क नगरपालिका वडा नं. ४ र ५
१०	गोब्ली खोला	
११	बधारा खोला	
१२	ढुङ्गे खोला	पाणिनी गाउँपालिका वडा नं. ४
१३	शित खोला	शितगंगा नगरपालिका वडा नं. २,३,५,६,७ र १०
१४	सोता खोला	
१५	चौवाहा खोला	सन्धिखर्क नगरपालिका वडा नं. ५, वलेवाङ्ग
१६	लवासे खोला	
१७	वाङ्ग खोला	मालारानी गाउँपालिका वडा नं. ५, सन्धिखर्क नगरपालिका वडा नं. १, २ र १०
१८	भद्री खोला	सन्धिखर्क नगरपालिका वडा नं. २
१९	गच्छे खोला	सन्धिखर्क नगरपालिका वडा नं. ७
२०	दुवारे खोला	
२१	भालू खोला	सन्धिखर्क नगरपालिका वडा नं. ७ र भूमिकास्थान नगरपालिका वडा नं.९
२२	पात्ले खोला	
२३	साम्ने खोला	भूमिकास्थान नगरपालिका वडा नं. १
२४	खाकाबेंसी खोला	भूमिकास्थान नगरपालिका वडा नं. २
२५	निवारे खोला/नेवारी खोला	
२६	आरु खोला	
२८	धै खोला	
२९	कुसुम खोला	शितगंगा नगरपालिका वडा नं. ९ र १०
३०	नडगाल खोला	
३१	सिस्ने खोला	पाणिनी गाउँपालिका वडा नं. ५ र ७
३२	काढे खोला	
३३	दुर्गा खोला	पाणिनी गाउँपालिका वडा नं. ३

अनुसूची ९.३२ जिल्लामा रहेका गैर सरकारी संस्थाहरूको विवरण

क्र. सं.	संस्थाको नाम	सम्पर्क व्यक्ति	सम्पर्क नं.	
			व्याक्तिगत	कार्यालय
१	एम आर एम जी अर्घाखाँची	जुद्ध बहादुर खड्का		
२	निट अर्घाखाँची	निरज गुरुङ्ग	९८४६०४९४९७	

३	नौलो घुम्ती अर्घाखाँची	शम्भु प्रसाद पोखेल	९८५७०६९३९०	
४	प्रेरणा अर्घाखाँची	सुनिल अधिकारी	९८५९०८८५५३	
५	सक्रिय सेवा समाज अर्घाखाँची	बालकृष्ण खत्री	९८५७०६९०६६	४२०७२३
६	नेपाल रेडक्रस सोसाईटी अर्घाखाँची	शम्भु प्रसाद पोखेल	९८५७०६९३९०	४२०९९७
७	जनचेतना सरोकार मञ्च अर्घाखाँची	युवराज ज्ञवाली	९८५७०६३४९२	४२०३३७
८	श्रृजनशिल युवा समूह	गोकुल चन्द्र मरासिनी		०७९-६९४४४९
९	ग्रामीण गरिबी निवारण र आयआर्जन केन्द्र	बिष्णु प्रसाद पौडेल		४२०२९९
१०	महिला तथा बाल विकास परिषद्	शुशिला गैरे		०७७-६९०९४८
११	पर्यावरण सचेतन समूह	खुबिराम आचार्य		४२०४८० ४२०२३९
१२	टिका ग्रामीण मन्च	शोभाखर पन्थी		४२०३५४
१३	प्रकाश सचेतन समूह (प्राग)	प्रेमनारायण गैरे		४२०९८९
१४	बहुआयामिक सेवाकेन्द्र नेपाल	रामजी प्रसाद घिमिरे		४२०२७०
१५	सामाजिक सेवा तथा विकास केन्द्र (सोस्टेक) नेपाल	गंगा भुसाल-कुशल भुसाल	९८५७०२८२५९	४२०३९७
१६	शैक्षिक तथा सामुदायिक परामर्श सेवा केन्द्र	द्रोण प्रसाद भुसाल	९८५७०२९६५३	४२०९७४
१७	ग्रामीण तथा सामुदायिक स्वास्थ्य विकास केन्द्र नेपाल	शम्भु प्रसाद पोखेल	९८५७०६९३९०	४२००८९
१८	मानव कल्याण तथा पर्यावरण संरक्षण केन्द्र, अर्घाखाँची	बिष्णु प्रसाद भुसाल		
१९	समाजसेवी बौद्धिक सर्कल (सिसेक)	गोपाल पौडेल		४२००८३
२०	उत्पीडित तथा जनजाती विकास परिषद	भोज बहादुर गन्धर्व		४२००६७
२१	दिगो सामुदायिक विकास केन्द्र	गोपाल प्रसाद पन्थी		४२००२३
२२	सामाजिक न्यायका लागि सूचना अभियान, अर्घाखाँची	बिष्णु प्रसाद भुसाल		४२०२२९
२३	लुम्बिनी सामाजिक विकास केन्द्र	इन्द्रमणि पौडेल	९८४७९०७९४९	
२४	पर्यावरण संरक्षण तथा सामुदायिक विकास केन्द्र, अर्घाखाँची	हरि बहादुर खड्का	९८४७९०८८०३	
२५	ग्रामीण विकास संस्था, अर्घाखाँची	गंगा कँडेल	९८४७९८३००३	
२६	समाज सेवा तथा वातावरण र संस्कृति संरक्षण समूह, अर्घाखाँची	बाबुराम पौडेल	९८५७०२०९७७	
२७	किसान परियोजना अर्घाखाँची	जनार्दन नेपाल		
२८	नेपाल चेतना केन्द्र, अर्घाखाँची	निर्मला क्षेत्री	९७४७०९९३९३	nirmala.chhetri@gmail.com
२९	नेपाल दलित उत्थान संघ, अर्घाखाँची	कमल ब विश्वकर्मा	९८५९०६६८४३	४२०९७५

३०	ग्रामीण सामुदायिक विकास समूह नेपाल, अर्घाखाँची	पोमनारायण पन्थी		०७१-६९३६६८
३१	सामुदायिक जालकाँडा यूवा क्लब	भोजराज आचार्य		४२०२९८
३२	गरिवी निवारण समाज विकास तथा वातावरण संरक्षण केन्द्र नेपाल	ऋषिराम भुसाल	९८५७०२८०४५	
३३	रेडा पाल्पा	सूर्य के.सी.		
३४	मातृशिशु अनुसन्धान क्रियाकलाप (मिरा)	ध्रुव अधिकारी	९८४५०३१६०१	
३५	करुणा नेपाल	मन के.सी.	९८४१३१८३४२	
३६	श्रृजनशिल ग्रामीण कृषक महिला समूह	शरिता पुरी		
३७	सहनशिल महिला कृषक समूह	मन बहादुर के.सी.	९८४१३१८३४२	
३८	UNFPA	सुजाता सुब्बा	९८०१०३६०१०	INGO
३९	SNRTP	ई. सुमन खड्का	९८५१०२७२५८	
४०	RWSSP	कुशल भुसाल	९८५७०२८२५१	
४१	IPAS Nepal	Soheb Ahamed	९८११४१६२०७	
४२	Nepal CRS Company	Ganga Gurung	९८५११५०२५७	
४३	ADRA Nepal	Tripti Dhakal	९८४३१९१०२२	

(श्रोत:- जिल्ला प्रहरी कार्यालय, अर्घाखाँची)

जिल्ला प्रशासन कार्यालय, अर्घाखाँचीको अनुरोध

- प्राकृतिक विपद्लाई टार्न सकिदैन तर विपद्को जोखिम अवश्य न्यूनिकरण गर्न सकिन्छ । त्यसैले घर, भवन, भौतिक संरचना वा विकास निर्माणका काम गर्दा विपद्को जोखिम न्यून हुने गरी गरौं ।
- बाढी, पहिरो तथा आगलागी जस्ता प्राकृतिक विपद्बाट बच्न आफु पनि सचेत बनौं, अरूलाई पनि सचेत बनाऔं ।
- बाढी, पहिरो, आगलागी, हावाहुरी, चट्याङ्ग जस्ता प्राकृतिक विपद् आइ लागेमा नजिकको प्रहरी वा रेडक्रसको ईकाईलाई खबर गरौं । विपद्मा परेकाहरूको खोज तथा उद्धारमा सहयोगी बनौं ।
- भूकम्पीय जोखिम न्यूनिकरणका लागि भवन संहिताको पूर्ण पालना गरौं, भूकम्प प्रतिरोधात्मक घर, भवन तथा संरचना निर्माण गरौं ।
- सबै प्रकारका प्राकृतिक विपद् तथा महामारीबाट जोगिनका लागि सो सम्बन्धी सचेतना अभियानमा सहभागी बनौं ।
- कोभिड-१९ को सम्भावित जोखिमबाट जोगिन भौतिक दूरी (Physical Distancing), मास्क र स्यानिटाईजरको प्रयोग लगायतका उपायहरूलाई गम्भिरतापूर्वक पालना गरौं ।



नेपाल सरकार

गृह मन्त्रालय

जिल्ला प्रशासन कार्यालय

अर्घाखाँची

Website:- daoarghakhanchi@moha.gov.np

Email:- daoarghakhanchi@moha.gov.np; daoarghakhanchi@gmail.com

फोन नं. ०७७-४२०९३३, ४२०७३९, ४२०२०८, फ्याक्स नं. ०७७-४२०२०९

टोल फ्रि नं. १६६०७७४२०४२, नोटिस बोर्ड:- १६९८०७७४२०२०८